




Länder - Verzeichnis

- 1 Burgenland
- 2 Kärnten
- 3 Niederösterreich
- 4 Oberösterreich
- 5 Salzburg
- 6 Steiermark
- 7 Tirol - Ötztal
Tirol
- 8 Vorarlberg
- 9 Wien
- 10 Jugoslawien
- 11 CSR
- 12 Rumänien
- 13 Deutschland
- 14 Polen
- 15 Ungarn
- 16 Spanien
- 17 Norwegen
- 18 Schweiz

Burgenland
Kärnten
Niederö
beröst.
Salzburg
Steiermar
Tirol
Vorarlberg
Wien
Jugoslaw
CSR
Rumänien
Deutschlan
Polen
Ungarn
Spanien
Norwege
Schweiz



Karte: Lfd. N.:


Ort

Bibliothek Steier

1/1-A/1	✓ Neufeld a. d. Leitha	Verhandlungsschrift v. 21. Mai 1927. Zuckerfabrik. (Bergschäden).
1/2-A/2	✓ Eisenstadt	Fross - Bünningswerk bei Eisenstadt Luftschutzanlage.
1/3-A/3	✓ Bad Tatzmannsdorf	Kurhaus d. August, Ther. Kurst. - Mineralquelle.
1/4-A/4	✓ Bäderorte Sauerbrunn, Leitha - Prodersdorf etc.	Heilquellen (Mineralquelle).
1/5-A/5	✓ Zwinken St. Martin untd. Weibal.	Unterführung der Eisenbahn durch die Nordnordostverbindungsstrecke im km 88'5 z. 60.
1/6-A/6	✓ Sulz / Güssing	Mineralquellen.
1/7-A/7	✓ Oberschützen	Mineralquelle - Siptinapuelle.
1/8-A/8	✓ Berusstein	Wasserversorgung.
1/9-A/9	✓ Berusstein	Straßenumlegung.
1/10-A/10	✓ Wiesen	Rutschung.
1/11-A/11	✓ Liepgraben	Rutschung.
1/12-A/12	✓ Kettenboch	Mineralquelle.
1/13-A/13	✓ Oberwart	Wasserversorgung der Stadt.
1/14-A/14	✓ Pauliberg	Steinbruch (Basalt).
1/15-A/15	✓ Hochstraße	Teilstück der Nordnord - Bundesstraße.
1/16-A/16	✓ St. Georgen / Eisenb.	Artilla - Quelle. Wasserversorgung.
1/17-A/17	✓ Spinkentrum	Wasserversorgung.
1/18-A/18	✓ Tauchen - Pilgersdorf	Hohlenkerphen.
1/19-A/19	✓ Großpetersdorf	Wasserversorgung.
1/20-A/20	✓ Oberpullendorf	Steinbruch (Basalt).

Ende

Steiermark
Niederösterreich
Salzburg
Tirol
Vorarlberg
Südtirol
Ungarn
Kroatien
Slowakei
Tschechien
Polen
Ungarn
Spanien
Frankreich
Schweiz



Mappe: Lfd. Nl.:
2

Ort

Bibliothek Steing

2/1-A/1

zwischen Twimberg u.
St. Gertraud

Wasserkraftanlage am Lavantflusse

2/2-A/2

Wolfsberg i. Frantsch.
Lavant- & Abtbringer

Groß-Wasserkraftanlage

2/3-A/3

Spittal a. d. Drau

Holzstoff- und Pappfabrik,
Schachtbrunnen.

2/4-A/4

Griffener Schloßberg

Strassenbrunnen.

2/5-A/5

Willach Stadt

Wasserversorgung aus dem
Gebiete von Th. Ruprecht etc.

2/6-A/6

Friesach

Wasserversorgung.

2/7-A/7

Plesstätten, Feart
u. Orschalau b. Lavantmünd.

Wasserversorgung.

2/8-A/8

Geldenbruggsdorf
Schiefeling

Wasserversorgung.

2/9-A/9

St. Martin / Drau

Wehrbau. Hausanlage.

2/10-A/10

Willach - Völkermarkt

Wehrbau. Hausanlage.

2/11-A/11

Willach / Warmbad

Mineralquellen (Heilquellen).

2/12-A/12

Heggerloch b. Warmbad
Willach

Ökologisch-biologische
Untersuchung der Höhle. Mineralquellen.

2/13-A/13

Willach - Warmquellen

Gailüberleitung nach Italien.
Mineralquelle.

2/14-A/14

St. Veit a. d. Glan

Erpänzung der Trinkwasser-
versorgung.

2/15-A/15

Feldkirchen

Wasserversorgung.

2/16-A/16

Föderlach

Trinkwasserversorgung.

2/17-A/17

Förolach / Gailt.

Bergwerkstollen - Treibacher
chem. Werke.

2/18-A/18

Gailitz

Brunnenbau.

2/19-A/19

Gmünd

Erpänzung der
Wasserversorgungsanlage.

2/20-A/20

Hermagor

Erpänzung der Wasserversorgung.

2/21-B/21

Klopfersdorf

Erpänzung der Wasserversorgung
(Tessendorf etc.).

2/22-B/22

Kötschach / Gailt.

Wasserversorgung.

2/23-B/23

Kumpendorf / Wörther

Wasserversorgung.

2/24-B/24

Matthijgraben / G.

Verbaumung des Talzuzuhubes, Rutschung

2/25-B/25

Oberrauburg

Erpänzung der
Trinkwasserversorgung.

Mappe: 2. Aufl. Bl.

Ort

Bibliothek King

- 2/26-B/26 ✓ Pörschach a. See Wasserversorgung.
- 2/27-B/27 ✓ Seeboden a. Millst. ~~Erzeugung~~ der Wasserversorgung.
- 2-B/28 ✓ Spittal a. d. Drau ~~Erzeugung~~ der Wasserversorgung.
- 7-B/29 ✓ Weissensee ^(Steinbach) betr. die Ausnutzung des Sees als Kraftwerksspeicher (Stausanlage).
- B/30 ✓ Goding i. Fainbale betr. gepl. Bau der Drau wehr. (Stausanlage).
- B/31 ✓ Zwischen Horburg und Eberstein Wasserkraftanlage.
- B/32 ✓ Arrisch/Villach Wasserkraftanlage, Stollen.
- B/33 ✓ Baiersdorf, Gde. St. Donath Wasserversorgung der Gde. Besold.
- B/34 ✓ Ottendorf i. Lavant. Steinbrüche (Kornsporkommen).
- B/35 ✓ Feistritz bei H. Veit/Kran Stausanlage, Stollen.
- B/36 ✓ Förslach/Geitlitz Groß-Wasserkraftanlage.
- 1-B/37 ✓ Klopeufurt Schuttsproben f. die Kärntner Ziegel u. ^{Feldmatten} Tourindustrie.
- 2-B/38 ✓ Kunitzbergl/^{bei} Villach Bau eines Behälterstollens.
- B/39 ✓ Lavamünd/Hart Tiefbrunnenbohrung beim Bauwirt.
- B/40 ✓ Loiblgräß Straßen-Tunnelbau.
- 1-C/41 ✓ Könel i. Görtlnitztal Wasserversorgung des Sägewerkes.
- C/42 ✓ Ober-Vellach bei Villach Union-Quelle, Schutzgebiet.
- 3-C/43 ✓ Paternion Trink-Wasserversorgung.
- 1-C/44 ✓ St. Andrä i. Lavanttal Wasserversorgung der Stadt.
- C/45 ✓ St. Andrä " Wasservers. der Gartenbau-Versuchsanstalt.
- C/46 ✓ Firsäckergrahen bei Eberstein Stausanlage.
- 1-C/47 ✓ Viktring Wasserversorgung.
- 2-C/48 ✓ Wäldermarkt-Lavamünd Stausanlage - Befahrungen.
- C/49 ✓ Wolfsberg Wasserversorgung der Stadt.
- C/50 ✓ Dröbelsch - Ggg Wasserversorgung.
- 1-C/51 ✓ Heiligenblut Freissbach Kraftwerk, Wasserkraft.
- 2-C/52 ✓ Landskron Wasserversorgung.

Mappe: 2. Aufl. Fl.:

Ort

Bibliothek Steier

2/53 - C/53	✓ Pöbersach	Entwässerungsstellen.
2/54 - C/54	✓ Thörl/beiförsstel	Wehranlage der Werke Leykau - Holzschleiferei. Wiederherst. d. Wehranlage.
2/55 - C/55	✓ Tölkernmarkt	Wasserversorgung - Weibersquelle.
2/56 - C/56	✓ Debanttal / Steier	Wasserkraftanlage. Planung.
2/57 - C/57	✓ St. Johann / a. W.	Wasserkraftanlage am Leibnitzbach.
2/58 - C/58	✓ Seebach	Wasserkraftanlage sept. an der Lieser.
2/59 - C/59	✓ Oberdorf a. d. Lieser	Quellen - Versiepen.
2/60 - C/60	✓ Kriesseldorf - Baldersdorf - Holz bishl. bei Spitalbr.	Wasserversorgung.
D 2/61 - D/61	✓ Schilfstatterssee	Wasserkraftanlage - Tollen.
2/62 - D/62	✓ Lavamünd	Steuernanlage.
2/63 - D/63	✓ Goldberg - Frapant	Wasserkraftanlage T. K. W.
2/64 - D/64	✓ Gailitz / Arnoldstein	Wasservers. des Gailitzwerkes der Bleiberg Bergwerkes - Union.
2/65 - D/65	✓ Arnoldstein - Pöskau	Wasserversorgung, Slawitschquelle.
2/66 - D/66	✓ St. Veit / Glean	Luftschutzanlage für die Werke Liebenwein. Stellen. - Jakob's Holzhof.
2/67 - D/67	✓ Seebach / Lieser	Luftschutzanlagen - Stellen - bei Seebach.
2/68 - D/68	✓ Villach - Warmbad	Luftschutzstellen.
2/69 - D/69	✓ Maria Gail	Wasserversorgung der Gemeinde.
2/70 - D/70	✓ Bad St. Leonhard	Wasserversorgung.
2/71 - D/71	✓ Heiligenblut	Wasserversorgung des Franz-Josephs-Hauses. - St. Michael.
2/72 - D/72	✓ Kolbnitz	Trink - Wasserversorgung.
2/73 - D/73	✓ Gralen / Fauntal	Wasserkraftanlage. T. K. W.
2/74 - D/74	✓ Klagenfurt	Forstree westl. v. Klagenfurt. (Steuernanlage)
2/75 - D/75	✓ Waldenstein	Steinbruch.
E 2/76 - E/76	✓ Reiback - Kreuzeck	Wasserkraftanlage - (Steuernanlage) Stellen.
2/76 - E/77	✓ " "	Pläne

Niederösterreich
Vorarlberg
Tirol
Wien
Ungarn
CSR
Rumänien
Polen
Spanien
Norwegen
Schweiz

E
↓

Karte: Sp. 2.

2

Ort

Bibliothek Siny

2/76-E/78	Reibeck-Kreuzeck	Pläne
2/76-E/79	" "	Pläne etc.
7-F/80	Freibach	Wasserkraftanlage - Stausanlage - Stollen.
9-F/81	Heiligenblut	Rutschung 1917 bei Heiligenblut.
9-F/82	Oberdrauburg	Rutschung.
10-F/83	Rechberg-Wittlinghof	Wasserkraftanlage.
11-F/84	Forstsee	Wasserkraftanlage - Stollen.
12-F/85	Spittol-Günnd/Pliner	Wasserkraftanlagen - Stollen.
13-F/86	Eberndorf	Wasserversorgung.
14-F/87	Ferlach	Wasserversorgung.
15-F/88	Cyrafenstein	Wasserversorgung.
16-F/89	Krausa ^{auf dem} / ^{Maupfelde}	Wasserversorgung.
17-F/90	Wölbling	Wasserversorgung.
18-F/91	Neuplandorf	Wasservers. des Wolpa-Werkes.
19-F/92	Ornischersee	Wasserkraftanlage.
20-F/93	Portendorf	Wasserversorgung.
21-F/94	Spittol/Drau	Tunnel unter dem Wolfsberge b. Spittol.
22-F/95	St. Donat	Wasserversorgung.
23-F/96	St. Georgen	Wasserversorgung des Schlosses.
24-F/97	Stansburg	Wasserversorgung.
25-F/98	Weruberg	Wasserversorgung des Schlosses.
26-F/99	Großplöckner	Hochalpenstraße.
26-F/100	Großplöckner	Plandlscharte - Scheiteltunnel.
27-G/101	Kastensal/Kirtsbach	Stauanlage.
28-G/102	Dösnersee/Kallnitz	Stauanlage.
29-G/103	Heiligenblut	Stauanlage "Flappi" bei Heiligenblut.
30-G/104	Maltatal	Stauanlage.
31-G/105	Tauern	Wasserkraftanlage - Stauanlage. <small>Gehümpen u. Wirtsauser.</small>

Karte: Lfd. N.:

2

Ort

Bibliothek Steier

2/102-G/106

Villgratenbach/Heiligenbl. Gestein unterm. des Spaltenzuges.

2/103-G/107

V. Drau-Wörthersee Wasserkraftanlage, Hausen, Hellen.

2/104-G/108

V. Waldenstein Brudering Packer Bdr. Straße, Baulos 2, bei km 6'05.

2/105-G/109

V. Glocknerhaus Schneefleckabflüsse.

Gunde

Niederö.

Steierm.

Salzburg

Steierm.

Tirol

Steierm.

Wien

Jugoslaw.

CSR

Rumänien

Tschechien


Polen

Ungarn

Spanien

Norwegen

Schweiz



Mappe: Lfd. N. i:
3

A 3/1 - A/1

Ort

Bibliothek *Sting*

Burgstallkogel
bei Pottsdorf.

Gewinnung von
Bruchstein.

3/2 - A/2

Flohenau.

Zuckerfabrik - Abwässer.

3/3 - A/3

Sollnau.

Straßenschäden.

3/4 - A/4

"Wasseralm"

Talsperre.

bei Hinternsowald.

3/5 - A/5

3/107 - G/123

Wienpassing.

Leimperitwerk.

3/6 - A/6

Zwischen Zäungraben
i. Priesnitzgraben.

über Torrot an Cementmergelu.

3/7 - A/7

Kendorf W.H.

Rinstollen ausbruch.

Bauführung

St. Georgen / Leys.

3/8 - A/8

Lichtenfels.

Quelle gegenüber der Ruine.

3/9 - A/9

Pottsdorf i. Umgeb.

Luftschutzanlagen.

3/10 - A/10

Rohrbacher
Spinnerei.

Luftschutzstollen.

3/11 - A/11

Streußberg.

Launrutschung an der
Reichstraße bei Streußberg.

3/12 - A/12

Im Bereich
Ybbs-Perseuberg.

Bundesstraße - Umlegung.

3/13 - A/13

a.) Triestingtal.

Geplante Umlegung der Straße
östl. v. Gerasmarkt a. d. Triesting.

b.) Triestingtal.

Umlegung der Straße über
den Gerichtsberg.

c.) Triestingtaler
Bundesstraße.

Besichtigung mehrerer
Baustellen.

d.) Triestingtaler
Bundesstraße.

Umbau im Bereich des
Forsteins.

e.) Bundesstraße
Weissenbach.

Rutschung - Umfahrungs-
strecke.

Niederöst.

Herzögl.

Salzburg

Steiermark

Tirol

Waraberg

Wien

Jugoslaw.

CSR

Rumänien

Deutschland

Polen

Ungarn

Spanien

Norwegen

Schweiz

Pol. St.	Ort	Bibliothek Spiny
	f.) Bundesstraße Weissenbach.	Rutbahnung - Umfahrungs- straße.
	g.) Tröstingstaler Bundesstraße.	Besichtigung der Arbeiten.
	h.) Felswände im Ber. der Marienhöhe n. w. westlich.	Baulos Weissenbach-Altenmarkt I.
	i.) Mferonbruch. Straken- strecke im Ber. des Profils 235.	Baulos Weissenbach-Altenmarkt II.
	j.) Felswände im Ber. Marienhöhe n. w. westl. St. Michael	Baulos Weissenbach-Altenmarkt I. „Weinstraße“ - Umlegung.
	k.) St. Michael	Gepflauter Straken-tunnel bei St. Michael.
	l.) St. Michael 2x	„Weinstraße“ - Umlegung.
	m.) St. Michael Bundesstraße 29.	Baulos - „Querschnitt 443 a und 444. (Weinstraße oder Stein-Emmersdorferstr.)
	n.) St. Michael Weinstraße.	Radfahrweg.
	o.) St. Michael westl. der Kirche. an der Weinstraße.	Führung des Radweges.
1/5-A/15	Stein-Emmersdorfer Bundesstr. 29.	Baulos Oberloiben - Watsstein.
	a.) Weikendorf/Starckf.	Strassenbau - Umfahrung der Ortschaft.
	b.) Wechselstraße südl. von Ursprung.	Neubau - Arbeiten.
	c.) Ybbstaler Bundesstraße	Grabenbau zwischen Waidhofen und Gstadt.
	d.) Wechselstraße	Kehre II/1.
	e.) Lackermühle - Kirchschläger Bdr. Straße	Besichtigung der Dammbruchstelle. Baulos 277/54 „Kirchschlag“.

Karte: Gd. Zl.:

3

Ort

Bibliothek Sping

3/17 - 7/17

3/18 - 7/18

3/19 - 7/19

f.) Passbrücke
bei Gutenstein bis
Eingang ins Zellenttal.

Stadt Langenlois
im Ber. der Weinkeller.

a.) Melk -
Umfahrungsstraße.

b.) Schlossberg von
Schönbühel.

c.) Schlossberg von
Schönbühel.

d.) Wachauer
Bundesstraße
im Gebiete v. Schönbühel.

e.) Wachauer
Bundesstraße
bei Km 6.13.

f.) Wachauer
Bundesstraße
Friedhof Schönbühel.

g.) Weinstraße
östl. v. Weissenkirchen.

a.) Wilhelmsburg

b.) Bundesstraße
„Wilhelmsburg“.

c.) Wilhelmsburg
Umfahrung.

d.) Wilhelmsburg
Umfahrung.

Ausbau der Straße.

Baugrund der Ausfallstraße.

Besichtigung der Steilbö-
schungen.

Betr. den generellen Plan eines
Tunnels.

Betr. den generellen Plan eines
Tunnels.

Ausbau.

Rutschung.

Besichtigung des Steilhangs
nördl. des Klosters Schönbühel
u. d. D.

Felsböschung.

Umfahrung der Ortschaft.

Haupt-Rutschung bei den Profilen
37 bis 39 der Umfahrungsstrecke.

Böschungsrutschungen.

Entwässerungsstellen.

Herzögl.
Salzburg
Steiermark
Tirol
Niederösterreich
Wien
Jugoslawien
CSR
Rumänien
Deutschland
Polen
Ungarn
Spanien
Norwegen
Schweiz

Kpl. Zl.

Ort

Bibliothek Stiny

e.) ^{2x} Wilhelmsburg Entwässerungsstellen.
Kaufmann

3/20-A/20 a.) Traisengebiet: Rutschung.
Arnauberg.
Mariageller Bds. Str.

b.) Mühlhofgut Geplante Umlegung der Maria-
geller Straße.
nächst St. Egid
am Neuwalde.

c.) Arnauberg Behebung der Rutschungsgefahren
an Ortskumpen. an der Mariageller Bds. Straße.

d.) Im Bereiche der Betr. die geplante Umlegung der
Quegenge. Bundesstraße.

Im Raume von Betr. die Umlegung der Maria-
geller Bundesstraße.
Arnauberg.

f.) Im Raume Oder Über die Berücksichtigung der
sog. Quegenge Straßenverbreiterung.
südl. von Hohenb. Str.

Betr. die Berücksichtigung mehrerer
Baustellen.

ide.

Berg

Rutschung.

a. d. Straße von
Wien nach Königst.

b.) Wientalsstraße Bodenbewehrungen.
am Ufer des Wiener-
waldsees unweit
des Kress-Denkmal.

a.) Hauptaler Bds. Str. Verbreiterung der Hauptaler Bundes-
bei der Sparholzmühle straße (unweit von Rosenberg).

Mappe: Sp. Zl.:

3

Ort

Bibliothek Spiny

b.) Holoareenberg. Rutschung im Zuge der Bds.-
Straße Schönberg - Stiefern.

c.) Stiefern im Hauptale Steinschlagwand.
südl. der ersten Häuser.

d.) Hauptaler Bundes-
straße zw. Altendorf
und Unter-Plauk.

e.) Hauptaler Bundes-
straße zw. Altendorf
und Unter-Plauk.

f.) Zw. Altendorf und Begehung der Bds. Straßen =
Unter-Plauk i. Hauptale ausbau Strecke.

3/23-B/23

a.) Hauptaler Straße Verbreiterung der Hauptaler
im Bereiche Kraft-
haus Krumau.

b.) Nach den Kampf- Betr. neue Straße von der
hütten bei Krumau. Geytzbachmündung.

c.) Im Gebiete von Betr. die Überbrückung des
Beigarten-Rastefeld. aufgestauten Purzelkamps.

3/24-B/24

a.) Peutenburg a. d. Erling Betr. Planung eines Eisen-
Haltestelle. bahntunnels.

b.) Im Bereiche der Betr. die Umliegung der Bundes-
Peutenburger Enge. straße nach Gaining.

c.) Stadt Scheibbs. Betr. Wahlpläne für die Umliegung.

d.) Peutenburger Enge. Sprengtechnische Begutachtung
durch Ing. Josef Kainm.

e.) Peutenburg. Straßenverbreiterung.

f.) Peutenburger Enge. Felsabräumung am linken Ufer.

beröst.

Salzburg

Steiermark

Tirol

Vorarlberg

Wien

Jugoslawien

CSR

Rumänien

Deutschland

Polen

Ungarn

Spanien

Norwegen

Schweiz

2/25-3/25

Ort

Bibliothek Stiny

- a.) Schönau i. Geb. Quellentechn. Gutachten - betr. Säuerling - Stiny
- b.) Schönau i. Geb. Geol. Gutachten - betr. „Kohlensäure Quelle“.
- c.) Schönau i. Geb. Chem.-balneol. Gutachten. Kohlen. Quelle.
- d.) Schönau i. Geb. Quellentechn. Gutachten. Thermal-säuerling. - ^{Knoth}
- e.) Schönau i. Geb. Balneol. Gutachten. - Dr. H. Dien.
- f.) Schönau i. Geb. Balneol. Gutachten - Friedrichs - Quelle.
v. Dr. F. Schminigky.
- g.) Schönau i. Geb. Kontrollanalyse v. Ing. E. Komus u.
Prof. Dr. F. Schminigky.
Leuhof - Hausbau - Baustelle Schirnhofers.
Gde Weidlingau.
Hadersfeld - Pumpenspeicherkraftwerk.
Greifenstein.

3/28-5/28

- Klein - Wensiedl. Baugrundschneidpumpen durch die Kapselmaschine.
- Kleinzell. Zehlingerbesitz.
- Charkersdorf / bei Lt. Pölten. Baugrundverhältnisse für geplante Werk.
- ^{Böhl} Neufeld. Kohlenbergbau.
- Mödling. Stollenbau.
- Opponitzer Thaler Umgebung. - Stollen.
- Gugging. Baugrund f. Freileitungsmaste bei Gugging.
- Wienerwald. Quellen.
- II Gföls - Berneburg. Krafthausbecken - Kernbohrungen Wasserkraftsul. u. Bauant.
- Mannersdorf. Kohlenorkommen.
(Leitnahalle, -r)

Karte: Lfd. N.:

3

Ort

Bibliothek Spiny

C	3/38-C/38	Dobra (Kamp)	Falsperre - Hauptausbau.	
	3/38-C/39	Dobra-Krumm	Falsperre - Hauptausbau.	
	3/38-C/40	Dobra.	Druckstellen.	
	3/38-C/41	Dobra.	Umlaufstellen.	Kerösch.
	3/38-C/42	Dobra-Krumm	Stallenausbesserungen 1955.	Salzburg
			Wasserkraftanlage - Hausul.	Steiermark
	3/38-C/43	Dobra-Krumm	Flussbrunnen - Benachteiligung	Tirol
	3/38-C/44	Gewitzbach-West	Stollen - Entwässerung.	Verarlberg
	3/38-C/45	Gewitzbach.	Druckstellen - Wasserausbruch	Wien
	3/39-C/46	Thurnberg - Wegscheid.	Grabschluswerk - Hauptausbau, Wasserkraftaul. - Hausul.	Jugoslawien
D	3/40-D/47	Bisamberg.	Luftschutzanlage, geplant.	Rumänien
	3/41-D/48	Hinterbrühl.	Bombenschutz f. Tagdecke des Werkes.	Deutschland
	3/42-D/49	Eichgraben.	Brunnen des Herrn Robert Fuchs.	Polen
	3/43-D/50	Klosterneuburg/ Weidling.	Luftschutzanlage.	Ungarn
	3/44-D/51	Langenzersdorf.	Luftschutzanlage.	Spanien
	3/45-D/52	Rotgraben b. Weidlg.	Luftschutzanlage.	Norwegen
	3/46-D/53	Schwechat.	Luftschutzanlage, geplant v. Flugmotorenwerk.	Schweden
	3/47-D/54	Bei Speithofer.	Luftschutzanlage, geplant.	
	3/48-D/55	Vöslau.	Meibalkeller, Ausbau für Verlagerung.	
	3/49-D/56	Wiener Neudorf nördl. Holzweberriedlg.	Luftschutzstellen, betr. Anlage.	
	3/50-D/57	Firchau - Brunn/ Steinfeld.	Mineralquelle.	

Kopie: 2/4. 2/1.
3

Ort Bibliothek Kling

3/51-D/58	Schwarzau i. Geb.	Fuchspassquelle - Mineralquelle. unweit "Zur Lägerin".
3/52-D/59	Breitenfurt / Wien.	Liedlung "Grossboden" - Bauprunt.
3/53-D/60	Sittendorf.	Steinbruch d. Herrn Franz Haberl in Gaaden.
3/54-D/61 I bis V	Bodenwiese / bei Payerbach.	Betr. Eignung zur Aufspeicherung von Wasser. - Stauanlage.
3/55-D/62	Weinstift / Scheibbs.	Stollen-Schäden der II. Wiener Hochquellenleitung.
3/55-D/62	Gaming.	Wasserversorgung des Lihltales.
3/55-D/62	Heuberg - Lung - Mitterau.	↑ Wasserkraftanlage der II. Wiener Hochquellenwasserleitung. - Stollen
3/56-D/63	Baden.	Baupruntunters. f. Kirchenbau.
3/57-D/64	Rosenburg.	Strassenunterpung.
3/58-D/65	Hundskogel / Hinterbrühl.	Betr. Verwendung des Muschelkaltes. - Steinbrücke.
3/59-D/66	Lichtenwörth.	Wasserversorgung des Fondspubes.
3/60-D/67	Rosenau.	Wehrbau am Ybbsflusse. - Stauanlage.
3/61-D/68	Greifenstein / Donau.	Grundstück 315 f. Kirchenbauplatz. - Bauprunt.
3/62-D/69	Grub bei Gaaden / Wienerwst.	Bauprunt.
3/63-D/70	Hainburg / Donau.	Grundwasserverhältnisse, - Osterreich Tabakwerke.
3/64-D/71	Hollenburg / Donau.	Bodenunters. f. Stromleitwerke. - Bauprunt.
3/65-D/72	Markersdorf / Nibelau.	Brunnenschutz.
3/66-D/73	Stephanshart.	Gebäudeschäden an der Kirche.

liegt bei Wien 90-48
"Wasserversorgung" a)
b)
c)

Kopie: Lfd. N.:

3

Ort

Bibliothek Stiny

3/67 - D/74

Graismaner.

Baugrund.

3/68 - D/75

Blindendorf/
bei Ternitz.

Luftschutzstollen beim
Speckerhause.

3/69 - D/76

Griesshübel/
Hapenauertal.

Reichsautobahn - Übersetzung.

3/70 - D/77

Mannersdorf.

Steinbrücke nördlich des Schlosses.
Algenkalk.

3/71 - D/78

Ybbsitz / Fuchselchen
im Nissitztal.

Stauanlage.

3/72 - D/79

Perchtoldsdorf.

Luftschutzstollen.

3/73 - D/80

Höflein / Donsau.

Rutschung östlich des Steinbruchs
der Strombauleitung.

3/74 - D/81

Summering.

Haupt - Tunnel.

3/75 - D/82

Pressbaum.

Trink - Wasserversorgung.

3/76 - D/83

Lunz a. d. Eis.

Stauanlage oberhalb Lunz
(obere Ybbs).

3/77 - D/84

Schwarzau i. Geb.

Stauanlage in der sog.
"Gegend" oberhalb Schwarzau i. Geb.

3/78 - D/85

Natwald-Preingraben.

Stauanlagen im Preingraben
nächst Natwald.

3/79 - D/86

Rohr i. Geb.

Wildbachverbauung - Fische -
grabenbar.

3/80 - D/87

Scheiblingkirchen.

Wasserversorgung - Verunreiini-
gung der Pittental - Wasser -
leitung durch den Kegelgraben.

3/81 - D/88

Sittendorf.

Autobahn.

Keröck.

Salzburg

Steiermark

Tirol

Niederösterreich

Wien

Ungarn

CSR

Rumänien

Deutschland

Polen

Ungarn

Spanien

Norwegen

Schweden

Jahr.Zahl:	Ort	Bibliothek Spiny
182-E/89	Kamp.	Wasserkraftanlage Rosenberg.
182-E/90	Kamp.	Stausanlagen Rosenberg, Schauerstein.
182-E/91	Kamp.	Wasserkraftanlagen, Ottenstein.
182-E/92	Kamp.	Wasserkraftanlagen Ottenstein Pläne von 1944 bis 1954.
3/82-E/93	Kamp.	Bauprüfungaufnahme Ottenstein ¹⁹⁵⁴ ₁₉₅₅ Stausanlage.
3/82-E/94	Kamp.	Stauanlage Ottenstein, ne. Kamp. Pläne.
195	Kamp.	Stausanlage Ottenstein. Pläne.
1/2	Kamp.	Klüftung - Ottenstein.
	Kamp.	Bohrungen - Ottenstein.
	Kamp.	Dichtungsschleier - Ottenstein-Sperre.
	Kamp.	Umlaufstellen - Ottenstein.
	Hochstraß.	Rutschung auf der Autobahn Wien-Linz bei Km 279.0.
F/101	Crusketten.	Luftschutzanlage - Stollen - bei Crusketten. - Werke Flopperwieser.
	Gmünd.	Luftschutzanlage - Stollen - Engelsteiner Wald bei Gmünd.
	Gumpoldskirchen.	Luftschutzanlagen f. die Klinger- werke. - Stollen.
	Harlauder (Spinnerei).	Luftschutzanlagen f. die Harlauder Spinnerei. Stollen.
	Pottendorfer Linie.	Luftschutzanlage - Stollen. (Im Einschnitt).
F/106	Pottenstein/Triest	Luftschutzanlage. - Stollen für die Wollspinnerei.

Karte: Lfd. N.:

3

Ort

Bibliothek Stiny

3/90-F/107

St. Johann /
Fernitz.Luftschutzstollen bei
St. Johann.

3/91-F/108

St. Pölten.

Luftschutzanlage. - Stollen
im Norden des Stadtgebietes.

3/92-F/109

Spatzern.

Luftschutzanlage - Stollen
bei Spatzern.

3/93-F/110

Traismann.

Luftschutzanlagen - Stollen
bei Traismann.

3/94-F/111

Viehdorf.

Luftschutzanlagen - Stollen
bei Viehdorf.

3/95-F/112

Vorderbrühl.

Untertagebauten der Werke
„Lisa“.

3/96-F/113

Waidhofen.

Stollenanlagen für die
Ybbstalwerke, Böhler-Werke,
Waidhofen.

3/97-F/114

Wingendorf -
Gleissfeld.Untertagebauten - Kohl-
räume für die Wr. Neustädter
Flupzeugwerke.

3/98-F/115

Zwölfaying.

Luftschutzstollen-Anlage
geplant.

3/99-F/116

Roggendorf/Melk.

Luftschutzstollen für
Bauprojekt „Quarz“.

3/100-F/117

Melk.

Untertagebauten. Ausweich-
räume im Waschberg bei
Melk.

3/101-F/118

Erlach/Pittental.

Luftschutzstollen bei Erlach

3/102-F/119

Dickenau /
Eibelt, Klamm.

Untertagebauten.

Kerösch.

Salzburg

Steiermark

Tirol

Vorarlberg

Wien

Niederösterreich

CSR

Rumänien

Deutschland

Polen

Ungarn

Spanien

Norwegen

Schweiz

Lfd. Nr.	Ort	Bibliothek Stiny
3/103-F/120	Waldeck / Piestingtal.	Luftschutzanlagen - Stellen bei Waldeck.
3/104-G/121	Tadlsberg.	Trink- Wasserersorgung.
3/105-G/122	Flachau.	Brücke.
3/106-G/123	Klamp.	Steinbruch Ottenstein.
3/107-G/124	3/15-A/5 Wimpassing.	Baugrund f. neue Kirche.
3/108-G/125	Gerschl.	Brunnen der Wertisch-Hahloerke.
3/109-G/126	Markt / Traisen.	Wasserkraftbau. - Stellen.
3/110-G/127	Mauerbach / Liedlung.	Rutschung.
3/111-G/128	Mönichkirchen.	Rutschung auf den Pfarrwiesen.
3/129	Pitten.	Baugrund. Schäden an der Kirche.
3/131	Waidhofen / Gbbs.	Stauanlagen.
3/131	Wienerbruck.	Wasserkraftanlage, Stauanlage, Erlaufklause.
3/115-G/132	Wildungsmauer.	Baugrund f. das Strommeisterhaus.
G/133	W.	Steinbruch auf dem Hartberge.
	tal.	Stauanlage.
	l.	Gesteinsuntersuchung.
	rg.	Baumschäden an der Pfarrkirche.
	erling.	Rutschung.
18	Krousegg a. L.	Stauanlage.
G/139	Flardegg / Th.	Stauanlage oberhalb Flardegg.
	Pirawarth.	Baumschäden an der Kirche.
G/141	Weissenkirchen.	Stauanlage.
	Döllersheim.	Wassersers. des Truppenübungsplatzes.
	C.	/mauer.
		Baugrund des Fliegerhorstes.
		?l.
		Steinbrüche.
	Holzweberiedlung / bei Wiener-Neudorf.	Baugrund.

Karte: Lfd. N.:

3

Ort

Bibliothek Stiny

3/129 - G/146

Klosterneuburg.

Baugrund.

3/130 - G/147

Purkersdorf.

Baugrund f. Bau v. Liedlg.

3/131 - G/148

Rohrau / unsp.

Wasserversorgung.

3/132 - G/149

Bisamberg.

Rutbahn am Westhang.

Krösch.

H 3/133 - H/150

Bisamberg.

Wasservers. f. das Unspannwerk.

Salzburg

3/134 - H/151

Lasse.

Grundwasser (mit Beilagen)

Steiermark

3/135 - H/152

Schwadorf.

Gebäudeschäden nach dem Erdbeben.

Tirol

3/136 - H/153

Wiener - Becken.

Grundwasser des Gebietes

Karnten

Moosbrunn, Mitterdorf / F.

Wien

3/137 - H/154

Hohenberg.

Straßentunnel bei der

Ungarn

"Löchlingstraße".

CSR

3/138 - H/155

Mausrod.

Erlaufthal - Bundesstraße,

Rumänien

von Km 41.862 bis 43.923.

Deutschland

3/139 - H/156

Waldviertel

Wasserkraftanlage, Stenau.

Polen


Ende

Ungarn

Spanien

Westschweiz

Schweiz



Mappe: Lfd. Fl.:
4

Ort

Bibliothek Linz

A	4/1 - A/1	✓ Hörching / Linz	Geol. Verhältnisse - Flughäfen, Baugrund.	
	4/2 - A/2	✓ Trauberg	Emskraftwerk, Wasserkraftaul., Stausul.	
	4/3 - A/3	✓ Unter dem Goller	Geplanter Eisenbahntunnel.	
	4/4 - A/4	✓ Greiner Tauern durchbruch	Flutbecken.	Oberöst.
	4/5 - A/5	✓ Bad Ischl	Dr. Nuske-Quelle, Mineralquelle.	Salzburg
	4/6 - A/6	✓ Gaisern	Jodschwefelquelle, Mineralquelle.	Steiermark
	4/7 - A/7	✓ Bad Schallerbach	Chem. Unters. der Schwefeltherme.	Tirol
	4/8 - A/8	✓ Gosautal / ^{unterhalb} Klaushof.	Stausanlage.	Niederösterreich
	4/8 - A/9	✓ Gosau - Krubitzl	Stausanlage.	Wien
	4/8 - A/10	✓ ^{oberhalb} Gosau schneid	Abschlußstelle. Stausanlage.	Jugoslawien
	4/8 - A/11	✓ Gosau - See	Putzchung - Abseilung.	CSR
	4/9 - A/12	✓ Schladner Kies	Sand - Kies.	Rumänien
	4/10 - A/13	✓ Großrauning	Emskraftwerk, Wasserkraftanlage. ^{Baugrund.}	Deutschland
	4/11 - A/14	✓ Berg	Wasserkraftanlage - Stausanlage.	Polen
	4/12 - A/15	✓ Ranna	Stausanlage.	Ungarn
	4/13 - A/16	→ Bayern! ✓ Wolcheusee	Triebwassersollen.	Spanien
B	4/14 - B/17	✓ Jochenstein	Wasserkraftanlage.	Norwegen
	4/14 - B/17	✓ ^{bei Burg} Krämpelstein	Wibelumpenstraße - Verbreiterung.	Schweiz
	4/14 - B/17	✓ Lauwald b. Passau	betr. gepl. Pumpspeicheranlage. ^{Stausanlage.}	
C	4/15 - C/18	✓ Kaltenbach / ^{Bad} Ischl	Wasserversorgung.	
	4/16 - C/19	✓ Mühlabding	Ems-Kraftwerk. - ^{Wasserkraftaul.} Untere Ems.	
	4/17 - C/20	✓ Drexelbach / Zellerbach	Reichsautobahn Salzburg - Linz.	
	4/18 - C/21	✓ Schwarzenbach - ^{Wald} dorf	Reichsautobahn - neue Linienführung.	
	4/19 - C/22	✓ Mondsee - ^{Arnsperg} kirchen	Reichsautobahn.	
	4/20 - C/23	✓ Loosenstein	Stausanlage - Wasserkraftaul. - Bahnbau.	
	4/21 - C/24	✓ Steyrermühl	Wasserversorgung d. Papierwerke.	
	4/22 - C/25	✓ Kleinreifling	Eisenbahn - Tunnelabdeckung. ^{Bahnbau.}	
	4/23 - C/26	✓ ^{bei Neuzeng} am ^{Stadl} pfusse	Geplante Stausanlage.	

Kappe / Sp. Nr.	Ort	Bibliothek / Thing
4		
24-C/27	Bei Letter im Tale der Meyer	Geflässe (Thausanlage).
25-C/28	Linz	Donau - Straßenbrücke.
26-C/29	Reichramingbach	Möglichkeit der Errichtung von Thausanlagen.
7-C/30	Kropfz Mühle - Lichtenau Flederb.	Geflässe (Thausanlage).
8-C/31	Kriegen - Schlögl Markt Schwaben - Pöchlarn	Gefl. Eisenbahn-Neubaulinie. Bahnbau.
9-C/32	Köflersee	Kraftwerk (Wasserkraftanlage).
10-C/33	Kirchdorf a. d. Krems	Steinbrüche der Zementwerke Dr. Hofmann & Co.
11-C/34	Bad Trsch / Lampitz	Gesteinsuntersuchung.
2-C/35	Scharfling / Mondsee Mitterbach / Attersee	Körpergröße Verbreiterung.
3-C/36	Rosenau	Wasserkraftanl. (Thausanlage).
4-C/37	Gmundener	Wasserkraftanlage.
5-C/38	Linz	Grundwassererb., Raineybrunnen.

Salzburg

Steiermark

Tirol

Vorarlberg

Wien

Jugoslawien

CSR

Rumänien

Deutschland


Polen

Ungarn

Spanien

Norwegen

Schweden



Mappe: Lfd. N.º:
5

Ort

Bibliothek Sturz

A	5/1-A/1	✓ Lichtensteinklamm	Warmwassereruptive, Mineralquelle	
	5/2-A/2	✓ Bischofskofen- Gleisen	Geplante Legung eines zweiten Gleises. Bahnbau.	
	5/3-A/3	✓ Radstadt/Umpeß	Reichsbahn-Baugrundunter- suchung. Bahnbau.	Salzburg
	5/4-A/4	✓ Gleanegg/Grödig	Schutzgebiet für das Tiefenmei- feld der Stadt Salzburg am Fuße des Untersberges. Wasservers.	Steiermark Tirol Vorarlberg
	5/5-A/5	✓ Salzburg-Radstadt	Reichsautobahn-Durchtunnelierung	Wien
	5/6-A/6	✓ Salzburg-Werfen Autobahnlinie	Richtpfeilenbefahrung, "Serpentin".	Jugoslawien CSR
	5/7-A/7	✓ Hallersbach	Erddamm u. f. Kraftwerk, Hausanl.	Rumänien
	5/8-A/8	✓ Gerlos-Stratze	Begehung der geplanten Trasse der neuen Gerlos-Stratze vom Kümmel zur Parkhöhe.	Deutschland Polen Ungarn
	5/9-A/9	✓ Muffallwerk Lumpau	Speicher. Stauanlage	Spanien Norwegen Schweiz
B	5/10-B/10	freie		
	5/10-B/11	Zahl!		
C	5/11-C/12	Radstädter Tauern zwischen Oberdorf und Schellgaden	Tunnels.	
	5/12-C/13	✓ am Rotpüldensee Lumpau	Wasserkraftanlage.	
	5/13-C/14	✓ Rotmoos/Ferl.	Staudamm, Stauanlage.	
	5/14-C/15	✓ Salzachhöfen	Stauanlage.	
	5/14-C/16	✓ Park Lueg	Stauanlage.	
	5/14-C/17	✓ Gallung	Salzachstufe, Wasserkraftanl.	
	5/15-C/18	✓ ^{Südl. von} Litzeneheim	Grundwasser-Abseumpung	

nr.:	Ort	Bibliothek	Sprung
16-C/19	✓ Habachtal	Betr. Stubaerwerk 3 - Aufschiebung Bündel an Stubaerwerk 1 - Wasserkraft, Stauslage	
17-C/20	✓ Zell / See	Luftschutzstellen, Möllstellen.	
18-C/21	✓ Mitterberghütter	Untertapleuten.	
19-C/22	✓ Klammstein	Standfestigkeit des Kalkzuges.	Stollen
20-C/23	✓ Kluchbach bei Golling	Baupraxisuntersuchung.	
21-C/24	✓ Falkenbachwand	Felsicherung.	
22-D/25	✓ Hitzlochklamm bei Taugenbach	Nutzung der Wasserkraft; Triebwasserstellen.	
26	✓ Tauernweg oberhalb Neppersdorf	Churspeicher. Stauslage.	
	Wshofen	Ergänzung der Wasserversorgung	
	in	Wasserversorgung.	
	Wshausen	Wasserversorgung.	
		"Lender Blauke", Rutschung.	
	Iden	Wasserversorgung.	
	Liengenheim	Wasserversorgung aus dem Fuschlsee	
	ein /	Rutschung zw. Km 4.6 und 4.8 - der	
	östl. von Taugenbach	Bundesstraße.	
31-D/34	freie Habachtal	Wasserkraftanlage der	
	Felle		
	Hütte /	Gefügemessungen.	
	Zinkertal		
33-D/36	✓ Böckstein / Gartein	Wassfelder Becken b. Böckstein - Stauslage, Wasserkraft, Stollen.	
34-D/37	✓ Tauern-Wand	Wasserkraftanlagen - Felbertal, Habachtal, Venetiger-Mittersill.	
35-D/38	✓ Großarl	Stauslagen, Rutschungen, Wasserkraft.	
36-D/39	✓ Stegenwald	Untertapleuten.	
37-D/40	✓ Heuberg	Erdbeben. - Rutschung.	

Mappe: Lfd. N.:

Ort

Bibliothek Stung

E	5/38-E/41	I. ✓	Kaprun	Wasserkraftanlagen im Kaprunertale, Stauanlagen	
	5/38-E/42	II. III. IV. ✓	Kaprun	Stauanlage-Limberg-Gewölbe-mauer.	
F	5/38-F/43	V. VI. ✓	Kaprun - Geockner	Druckstollen, Stauanlage-Limbergsperrre - Tiefenklein.	Steiermark
G	5/38-G/44	VII. VIII. ✓	Kaprun	Choserboden, geol. Unters., Höhenburg - Ort - Stauanlage	Tirol Vorarlberg
	5/38-G/45	IX. X. ✓	Kaprun	"Drossensperre", Stauanlage	Wien
H	5/38-H/46	XI. XII. ✓	Kaprun	Möllstollen.	Fugoska
	5/38-H/47	XIII. ✓	Kaprun	Leiterbach Umlaufstollen,	CSR
	5/38-H/48	XIV. ✓	Kaprun	Margareitensperren, Stauanlagen	Rumänien
	5/38-H/49	XV. ✓	Kaprun	Lärchenwand - Felschließung, Felsicherung.	Deutschland Polen
	5/38-H/50	XVI. ✓	Kaprun	Rutschung in der Bauprobe Birkkogelsperre.	Ungarn Spanien
	5/38-H/51	XVII. ✓	Kaprun	Trink- & Wasserversorgung der Werksiedlung und Stauanlage für A. E. W. (Eisenbedarf).	Norwegen Schweiz
	5/38-H/51a	XVIII. ✓	Kaprun	Stauanlage für die Eisenbedarfsanlage der Alpenelktrowerke Siegmund Thurn - Klamm bei Kaprun.	
	5/38-H/52	XIX. ✓	Kaprun	Wasserversorgung Breitenriesental / Kaprunertal.	
i	5/39-i/53	✓	Weiskirchen	Wasserkraftanlage - Stauanlage	
	5/40-i/54	✓	Gaisberg / b. Gbg.	Rutschung "Kohlhub".	
	5/41-i/55	✓	Badgastein	Teilbahn auf den Stubnerkogel.	
	5/42-i/56	✓	Stuibacher Blauke	Wildbachverbauung.	

Mappe:
5

Ort

Bibliothek Stiny

- | | | |
|-----------|--------------------------------------|--|
| 5/43-i/57 | ✓ Fuschertal/Ferleiten | Stausulage f. das Bärenwerk. |
| 5/44-i/58 | ✓ Gossteuertal | Umlegung der Bundesstraße. |
| 5/45-i/59 | ✓ Bad Gosheim | Mineralquellen-Beeinflussung. |
| 5/46-i/60 | ✓ Gossteiner Arche | Wasserkraftanlage; Stausulage
Pockhartsee. |
| 5/47-i/61 | ✓ Hirzbachboden
bei Fusch | Stausulage. |
| 5/48-i/62 | ✓ Krümmelerbachtal | Stausulagen. |
| 5/49-i/63 | ✓ Hittersill - Matri | Felbertauernstraße, Tunnel. |
| 5/50-i/64 | ✓ Rauriser - Tal | Stausulage, Wasserkraft, Stollen. |
| 5/51-i/65 | ✓ Tauern
zw. Gröden u. Schwarzach | Salzschstufe 1, Wasserkraftanlage,
Stausulage, Stollen. |
| -i/66 | ✓ Stappitzerssee /
Mölltal | Stausulage. |
| 5/53-i/67 | ✓ Pappenkarsee /
Kleinartal | Stausulage. |
| | ✓ Zell a. See | Wasserversorgung. |
| | ✓ Salzburg-Werfen | Bundesstraßen-Umlegung. |
| | ✓ Diersbach /
bei Saalfelden | Stausulage. |
| | ✓ Dienten / Papenbach | Magnesitlager auf der
Rettensfeldalpe. Bergbau. |

Steiermark

Tirol

Kararberg

Wien

Jugoslawien

CSR

Rumänien

Deutschland


Polen

Ungarn

Spanien

Norwegen

Schweden



Kapitel:	Lfd. N.:	Ort	Bibliothek Steier	
A	6/1-A/1	✓ Gösting-Graz	Weingödl-Wehrauöpen, Stauanl.	
	6/2-A/2	✓ Wesselgraben	Grazer Bundesstraße bei km 10- Baugrunderhältnisse.	
	6/3-A/3	✓ Oppenberg	Kraftwerksanlage, Wasserkraftanl.	
	6/4-A/4	✓ Gleinalpe-Tunnel	Vorüberung über geol. Verhältn- nisse, Tunnel.	Steiermark
	6/5-A/5	✓ Steier	Johannesquelle, Mineralquelle,	Tirol
	6/6-A/6	✓ Zwischen Bad Emsd und Hammerl	Sumpfstrecke, - Straße,	Kararberg
	6/7-A/7	✓ Km 117 ² / ₃	Felssturz vom Humberstein,	Wien
	6/8-A/8	✓ Hieslau-Ems	Emskraftwerk - Wasserkraftanlage, Stollen.	Jugoslawien
	6/9-A/9	✓ Gessäusekraftwerk (Emsfluss)	Betz, Grubau, Wasserkraftanlage,	CSR
	6/10-A/10	T. II. ✓ Ems	Rahmenplanung Ems. - Wasserkraftanlagen - Stauanlagen Stollen, Schlierwund - Felsriserung,	Rumänien
	6/10-A/11	✓ Preunegg/ bei Schladming	Stauanlagen Errichtung,	Deutschland
	6/10-A/12	✓ Donnersbach	Wasserkraftanlage, Errichtung,	Polen
	6/10-A/13	✓ Leopoldsteiner See	Geplante, Stauanlage, Erzbauchanlage,	Ungarn
	6/10-A/14	✓ Miesboden/Gröbning	Wasserkraftanlage geplant,	Spanien
	6/10-A/15	✓ Lölthal	Geplante Wasserkraftanlage,	Norwegen
B	6/11-B/16	✓ Waudau	Brücke und Wehr, Stauanlage,	Schweden
	6/12-B/17	✓ Kreuzberg - Berpla/ Köfl.	Brunnenschutz,	
	6/13-B/18	✓ Zellulosewerk Krumm im Hainsteinal	Wasserversorgung,	
	6/14-B/19	✓ Donawitz	Brunnen - Hermsdorfer Geringwerke,	
	6/15-B/20	✓ Fölling	Wasserversorgung,	
	6/16-B/21	✓ Graz - St. Peter	Schmabbau durch die Ziegelwerke Eustachio am "Breiten Weg."	

Kategorie: Lfd. Nr.:	Ort	Bibliothek Steier
6		
6/17-B/22	freie Zahl!	
6/18-B/23	Kystatterboden	Geplanter Wehrbau für das Gesäuse-
		werk, Stausanlage.
6/19-B/24	Kapsenberg	Tiefbrunnenanlage.
6/20-B/25	bei Kapsenberg	Grundstücke, Baugrund.
6/21-B/26	Liegen	Wasserversorgung der geplanten
		Eisenwerke.
6/22-B/27	Niklasdorfer Zellulose u. Papierwerke	Nutzwasserversorgung - Brunnen.
6/23-B/28	Radkersburg	Erdöl - Tiefbohrung.
6/24-B/29	St. Lambrecht	Baugründe f. das neue Dynamitwerk
		Baugrund.
6/25-B/30	Wörschach	Hallenbauten, Untertapbauten.
6/26-B/31	Göllingbach / Oberhellergraben	Kraftwerksanlage, Wasserkraft-
		anlage.
6/27-B/32	Frohleiten	Wasserversorgung des Krankenhauses
6/28-B/33	bei Wamersdorf - Frohleiten	Wasserkraftanlage - Stausanlage.
6/29-B/34	St. Lorenzen i. Mürztal	Ergänzung der Wasserversorgung.
6/30-B/35	St. Aldekin und Holzgraben bei Bruck/M.	Reichsbahn - Behebung der Um-
		legungsstrecke, Bahnbau.
6/31-C/36	Obere Traun	Wasserkraftanlage.
6/32-C/37	und a. b. d. Kapsenberg	Geplante Hallenbauten der Edelstahl-
		werke Röhrer & Co. - Untertapbauten
		Fertigstellen - Luftschutzstellen
6/33-C/38	Kapsenberg	Pumpbrunnen am Schirmitzbühl.
6/34-C/39	Pinggau	Mäuserlstillgraben - Eisenbahnbrücke
6/35-C/40	Schautendorf	Steinbruch - Marmor.
6/36-C/41	Liegen	Putzschump oberhalb des Henschbamer
		Anwesens.

Mappe: Lfd. N.º:
6

Ort

Bibliothek Steier

6/37-C/42

✓ Pöls

Quellenschutz. Bezügl. der Laugen-
ableitung der Cellulose- u. Papier-
fabrik A. G.

6/38-C/43

I. II. III. IV.
Bü

✓ Teipitoch-Gebiet

Bergbau. Wasserkraftanlage -
Stauanlage.

6/39-C/44

✓ Karustein / beim
Wischjosef

Brunnen. Versiegen der
Wasserader.

6/40-C/45

✓ Laßnitz

Steinerbrücke des Herrn Weiss.

6/41-C/46

✓ Galt - Ansee

Luftschutzanlagen - Stollen.

6/42-C/47

✓ Kürz zerschlag

Luftschutzstollen für das
Werk Hönigsberg bei Kürz zerschlag.

6/43-C/48

✓ Peggau

Stollen der „Fels hütte“.

6/44-C/49

✓ Gratwein

Grundwasser - Gratweiner
Papierfabrik.

6/45-C/50

✓ Hinterberg - St. Michael

Tunnel.

6/46-C/51

✓ Graz - Südwerk

Stadtwerte - Wasserwerk,
Wasserversorgung.

D 6/47-D/52

✓ Flohentauern /
Trieben

Rutschung. Tauern-Reichstr.

6/48-D/53

✓ Hart / Lindberg

Wasserversorgung.

6/49-D/54

✓ Fohusdorf

Wasserversorgung.

6/50-D/55

✓ Wildalpen

Quellen bei Wildalpen.

6/51-D/56

✓ Judenburg

Wasserversorgung.

6/52-D/57

✓ Feltweg - Judenburg

Sturkraftwerk: Wasserkraftanlage,
Stauanlage.

6/53-D/58

✓ Farrach

Sturkraftwerk: Stauanlage.

6/54-D/59

✓ Feltweg - Liedlung

Wasserversorgung.

6/55-D/60

✓ i. d. Breitenau

Rutschungen - St. Jakob.
Magnesitwerke

Tirol
Vorarlberg
Wien
Jugoslawien
CSR
Rumänien
Deutschland
Polen
Ungarn
Spanien
Norwegen
Schweiz

Mappe: Lfd. Nr.	Ort	Bibliothek Stiny
6/56-D/61	✓ Birkfeld-Ratten	Bergbau.
6/57-D/62	✓ Würzgeschlag	Baugrund für Umspannwerk.
6/58-D/63	✓ Glarbnitzhöhe	Wasserversorgung der Heilanstalt
6/59-D/64	✓ Feldbach-Gleichenberg	Tunnel.
6/60-D/65	✓ Weinitzen / Graz	Braunkohlenbergbau des Fr. Steiner.
6/61-D/66	✓ Kapfenberg	Wasserversorgung.
6/62-D/67	✓ Chisenitz	Wasserkraftanlage - Stausanlage auf der Teichalpe.
6/63-D/68	✓ Seetaler Alpen	Wasserkraftanlage - Stausanlage - Stollen.
6/64-D/69	✓ Kroubath / St. M.	Wasserkraftanlage.
6/65-D/70	✓ Gratkorn - Weinzödl	Wasserkraftanlagen.
6/66-D/71	✓ Bruck/M. - Kirchdorf / P.	Wasserkraftanlage - Stollen.
6/67-D/72	✓ Hochauer / Bruck/M.	Wasserkraftanlagen.
6/68-D/73	✓ Schwarzbach / bei Stein, Enns.	Wasserkraftanlage, Stausanlage.
6/69-D/74	✓ Bad Gleichenberg	Wasserversorgung. - Mineralquellen.
6/70-D/75	✓ Hartberg	Wasserversorgung.
6/71-D/76	✓ Feldbach / Gefängnislager	Erkenntnis betr. Schürfunger. Bergbau.
6/72-D/77	✓ St. Lorenzen / Stallniggraben	Wasserkraftanlage, Stollen.
6/73-D/78	✓ Weißkirchen	Wasserkraftanlage aus Grössenberge.
6/74-D/79	✓ Waldstein	Schwefelkiesvorkommen v. H. Rösterher. Bergbau.
6/75-D/80	✓ Graz	Gesteinsuntersuchungen - Joh. Franz.
6/76-D/81	✓ Mauerndorf	Gesteinsuntersuchung.
6/77-E/82. I	✓ Trieben / Hohenauern	Wasserkraftanlage Hohenauern.

Fortsetzung →

Mappe: Gfd. Zl.:
6

Ort

Bibliothek Steing

Mappe: Gfd. Zl.:	Ort	Bibliothek Steing
6/77-E/82	II. ✓ Trieben/Hohenauern	Pläne.
6/77-E/83	III. ✓ Trieben/Hohenauern	Deutscher Magnesitwerke - Bergbaugefährdung durch Stausulage.
6/78-E/84	✓ Salza	Wasserkraftaul. Stausulage.
6/79-E/85	✓ Schladming	Stausulage.
F 6/80-F/86	✓ Crich	Wasserversorgung.
6/81-F/87	✓ Bergholz/Schneeberg	Kreuzkogel - Quelle.
6/82-F/88	✓ Bruck/Mur	Wasserversorgung der Stadt.
6/83-F/89	✓ Eben-Selzthal	Bahubau in den sog. "Moosproben".
6/84-F/90	✓ Eibiswald	Wasserversorgung.
6/85-F/91	✓ Feistritzgraben/ Katschtal	Stausulage.
6/86-F/92	✓ Fensteralpe	Strabentunnel.
6/87-F/93	✓ Frauenwald/ Post: Rottenegg	Waldflutüberbau.
6/88-F/94	✓ Fürstenfeld	Wasserversorgung der Stadt.
6/89-F/95	✓ Graz	Schloßberg-Tunnel, -Felssturz.
6/90-F/96	✓ Guggenbach/ Nebelbach	Braunneulände des Papier- werkes.
6/91-F/97	✓ Hlesenberg	Wasserversorgung des Kun- spannwerkes.
6/92-F/98	✓ "Hoher Steg"/ Predlitz-Furraach	Felssicherung an der Straße Predlitz-Furraach.
6/93-F/99	✓ Ingeringtal	Wasserkraftaulagen.
6/94-F/100	✓ Klaus, Pichl, Schlad- ming.	Kohlen - Bergbau.
6/95-F/101	✓ Knittelfeld	Wasserversorgung der Stadt.
6/96-F/102	✓ Kreuzberg/ Eibiswald-Wies	Wasserversorgung.

Tirol

Steiermark

Wein

Jugoslawien

CSR

Rumänien

Deutschland

Polen

Ungarn

Spanien

Italien

Süden

Gruppe: Sfd. Zl.: 6	Ort	Bibliothek Stung
6/97-F/103	✓ Mürzhofen	Trinkwasserversorgung.
6/98-F/104	✓ Pölsstal / oberhalb Feltweg	Wasserkraftanlagen, Stausanlage.
6/99-F/105	✓ Prebichl	Doppeltunnel im Zuge der Erzstraße.
6/100-F/106	✓ Rattener Klause / oberhalb Ratten	Wasserkraftanlage, s. d. Feistritz, Stausanlage.
6/101-G/107	✓ Salberg / b. Lipen	Steinbruch Reithal.
6/102-G/108	✓ St. Martin i. Gunstale	Steinbruch (Mapesit).
6/103-G/109	✓ St. Michael / ob Leoben	Trinkwasserversorgung.
6/104-G/110	✓ St. Michael	Einöd - Tunnel.
6/105-G/111	✓ St. Peter / Graz	Austrumpfen.
6/106-G/112	✓ Trautenefels	Eisenbahn - Tunnel.
6/107-G/113	✓ Urgental	Braunkohlen - Bergbau.
6/108-G/114	freie Zahl!	
6/109-G/115	✓ Winterleitenseen	Stausanlagen.
6/110-G/116	✓ Hörsberg	Wasserkraftanlage / Mühlfluss.
6/111-G/117	✓ Ilzer Revier	Kohlenbergbau.
6/112-G/118	✓ Allerheiligen / unweit Wildon	Bergbau.
6/113-G/119	✓ Asantberg	Erz - Bergbau
6/114-G/120	✓ Blaberg / Selztal	Bergbau der Bleckmann Hohlwerke.
6/115-G/121	✓ Lambachgraben	Wasserkraftanlage, Stausanlage, Stollen.
6/116-G/122	✓ Pichlwanig-Schwöbing	Wasserkraftanlage zur linken Mühlgrube.
6/117-G/123	✓ St. Kathrein / Flanzenstein	Hohlen - Bergbau.

Mappe: Lfd. Zl.:

Ort

Bibliothek Kling

6/118-G/124

✓ Krieglach

Luftschutzstellen der
Krieglacher Eisenwerke A. G.

Ende

Handwritten text at the top of the page, possibly a header or title.

Handwritten text in the first row of the main body.

Handwritten text in the second row of the main body.

Handwritten text in the third row of the main body.

Handwritten text in the fourth row of the main body.

Handwritten text in the fifth row of the main body.

Handwritten text in the sixth row of the main body.

Handwritten text in the seventh row of the main body.

Handwritten text in the eighth row of the main body.

Handwritten text in the ninth row of the main body.

Handwritten text in the tenth row of the main body.

Handwritten text in the eleventh row of the main body.

Handwritten text in the twelfth row of the main body.

Handwritten text in the thirteenth row of the main body.

Handwritten text in the fourteenth row of the main body.

Handwritten text in the fifteenth row of the main body.

Handwritten text in the sixteenth row of the main body.

Handwritten text in the seventeenth row of the main body.

Handwritten text in the eighteenth row of the main body.

Handwritten text in the nineteenth row of the main body.

Handwritten text at the bottom of the page, possibly a footer or signature.

Mappe: 7	Lfd. N.:	Ort	Bibliothek Sturz	
A	7/1-A/1	✓ Krumbacher-See / Ötztal	Wasserkraftanlage.	
	7/1-A/2	✓ Bruggen 2 / Ötztal	Wasserkraftanlage.	
	7/1-A/3	✓ Fischbach "	Stauanlage. - Speicher.	
	7/1-A/4	✓ Huben "	Stollen des Kraftwerkes.	
	7/1-A/5	I. II. ✓ Längenfeld "	Stauanlage. - Stauser.	
	7/1-A/6	✓ Deut "	Stauanlage. - Falspore.	Tirol
	7/1-A/7	✓ Westtiroler Kraftwerke A. G.	Stauanlagen-Generalplan, Stollen - Wasserkraftanlagen.	Kararberg Wien
	7/1-A/8	✓ Wörselstein "	Stauanlage. - Speicher.	Jugoslawien
B	7/1-B/9	✓ Skuibenbach "	Stauanlage.	CSR
C	7/1-C/10	✓ Dorfertal Huben "	Stollen Matriergzone, Speicherkraftwerk, Sperre Daherklaun - Bobojach.	Rumänien Deutschland Polen
	7/1-C/11	✓ Thalerbach Huben "	Wasserkraftanlage.	Ungarn
D	7/2-D/12	✓ Vacheusee	Stunhlabstoffuntersuchung.	Spanien
	7/3-D/13	✓ Tauern-Lud	Wasserkraftanlage.	Norwegen
E	7/4-E/14	✓ Iseltal	Großwasserkraftanlagen.	Schweiz
	7/5-E/15	✓ Lizum / b. Zunsbrunn Forschungsstelle	Lawinenforschung.	
	7/6-E/16	✓ Schwarz	Anlagen der Tiroler Bergwerk- gesellschaft. - Bergschlaggefahr.	
	7/7-E/17	✓ Schwarz	Hallen des Werkes "Seelachs". Untertagebauten.	
	7/8-E/18	✓ Schwarz	Anlage "Stichling". Bergbau.	
	7/9-E/19	I bis IV ✓ Gerlos-Werke	Wasserkraftanl., Stauanl., Stollen.	
	7/10-E/20	✓ Zillergrund (Gerlos)	Wasserkraftanlage, Stauanlage.	

Karte: Dd. Zl.:	Ort	Bibliothek Kling
7		
7/11-F/1	✓ Gersdorf	Wasserversorgung.
7/12-F/22	✓ Wörgl-Lengenstein- Bruckhäusl	Stärkeurhäden.
7/13-F/23	✓ Dürrach / Archenthal	Stollen - Dürrachüberleitung, Bächenelzuleitung zum Arhensee.
7/14-F/24	✓ Briselegg	Wasserkraftanlage der Houtauerwerke
7/15-F/25	✓ Tauwerke Pitzenhof - Weems	Stauanlage.
7/15-F/26 I II	✓ Tauwerke	Wasserkraftanlage, Stollen, Geophys. Untersuchungen.
7/16-F/27	I Prutz - Junst II Prutz - Roppen ✓ Rente	Stauanlage betr. den Brunnen des Plauseewerkes. Luftschutz- stollen für Plauseewert und Luft- schutzstollen für Mühl bei Rente.
7/17-F/28	✓ Kirchbichl	Kohlenbergbau Flaring.
7/18-F/29	✓ Pongendorf	Stauanlagen - Vilgratener Tal.
7/19-F/30	✓ Madrei	Bretterbachwand - Verbauung. Wildobstverbauung.
7/20-F/31	✓ Hall i. Tirol	Thaurer - Stollen.
7/21-G/32	✓ Brandenberger Tal	Stauanlage.
7/22-G/33	✓ Innsbruck	Wasserversorgung - Mühlauer- Quelle. - Beeinflussung durch den Thaurer - Stollen.
7/23-G/34	✓ Solbad Hall	Solbad Hall - Baugrund Methner- haus, Thaurfeldg. 4.
7/24-G/35	✓ Flierz / Ludeck	Stauanlagen.
7/25-G/36	✓ Wiesberg	Stollen (Rossmastollen bei Wiesberg).

Karte: Lfd. N.:

7

Ort

Bibliothek St. Ing

7/26-G/37

Martinsbruck-
TschinglsStauanlagen im Bereich
der Tunschlucht.

7/27-G/38

Törens / Turr

Straßentunnel.

7/28-G/39


Flaiming /
bei Bahnhof ÖtztalUntertagebau,
Stollen.

7/29-G/40

Ötz / Ötztal

Ötz - Stollen.

Gunde



Vorarlberg

Karte: Lfd. Nl.:	Ort	Bibliothek Kling
8		
A 8/1-A/1	✓ Schesatobel	Betr. Gutachten und Beurteilung geol. Massnahmen sowie Entwässerung der Buntschamälder.
8/2-A/2	✓ Tauerlatsch	Rutschung.
8/3-A/3	✓ Schöneberch	Stauanlage - Projekt im Brepenzerwald.
8/4-A/4	✓ Silbertalerstrasse	Felssturz.
8/5-A/5	✓ Ebnet	Rutschung.
8/6-A/6	✓ Hohenems	Steinbruch "Spitzenegg".
8/7-A/7	✓ Rudelsbuck	Wasserkraftanlage, Stauanlage
8/8-A/8	✓ Bratz / Prepenzwerk	Wasserkraftanlage, Mutterbaugruben, Stollen.
8/9-A/9	✓ Doren	Rutschung.
8/10-A/10	✓ Laugen / Arlberg	Felssturz, "Walchs Laugen" oberh. Laugen.
8/11-A/11	✓ Yll - Werke	Vermut bis Rodmund. Wasserkraftanlage, Stauanlage
8/12-A/12	✓ Bludenz	Wasserkraftanlage, Lutzwerke b. Bludenz.
B 8/13-B/13	✓ Dorubirner-See	Wasserkraftanl., Stauanl., Stollen.
C 8/14-C/14	✓ Brepenzer - See	Wasserkraftanl., Stauanl., Stollen.
8/14-C/15	✓ Brepenzer-See im Allgäu. Fluss	Wasserkraftanl., Stauanl., Stollen.
8/14-C/16	✓ Brepenzer-See	Grundwasser.
8/14-C/17	✓ Brepenzer-See "Anenfels"	Wasserkraftanl., Stauanlage.
8/14-C/18	✓ Brepenzer-See Hornoch & Kamelbach	Stauanlage.
8/14-C/19	✓ Brepenzer-See und Leshal	Wasserkraftanlage, Stauanlage.

Bibliothek Sizing

Karte: Lfd. Nr.:

Ort

8/15-D/20

Verlbergbahn

Rum 125' 8 westl. des
Bahnhofs Hintergasse

Baugrund, Geol. Tatbestand auf-
nahme.

8/16-D/21

✓ Vordorns

Wildbachaerbauung.

8/17-D/22

✓ Glutzbachmündung


Wasserkraftanlage, Hausanlage, Gründ-
wasserbeeinflussung.

8/18-D/23

✓ Fug

Programm für geschütteten Gendraum,
Hausanlage.

Gunde



Mappe: Lfd. Nl.:

9

Ort

Bibliothek Stiny

A	9/1 - A/1	✓ Wien - 2. Bez. Reichsbrücke	Geol. Gutachten betr. Reichsbrücke.
	9/2 - A/2	✓ Wien - 3. Bez. Arenbergpark	Brunnen - Bohrergebnisse.
	9/3 - A/3	✓ Wien - 18. Bez. Frauenklinik	Gebäudeschäden durch Grundfeuchtigkeit.
	9/4 - A/4	✓ Groß Wien	Rutschgelände.
	9/5 - A/5	✓ Wien - 10. Bez. Loaerberg - Großsiedlung	Baugrund.
	9/6 - A/6	✓ Wien - 19. Bez. Neustift am Walde	Baugrundverhältnisse.
	9/7 - A/7	✓ Wien - 1. Bez. "Rowax"	Gründungsverhältnisse für den Bau eines Funkhauses. Baugrund.
	9/8 - A/8	Wien - 4. Bez. Südtirolerplatz unweit des alten Zollgebäudes	Schützmauer.
	9/9 - A/9	✓ Wien - 3. Bez. Schlachthausbrücke	Gründungsverhältnisse dieser Brücke.
	9/10 - A/10	✓ Wien - 18. Bez. zwischen Grundspane, Föhnepassse, Lötke, etc.	Baugrund des Häuserblockes.
	9/11 - A/11	✓ Wien - 1. Bez. Rathaus	Festschrift aus Anlaß der Vollendung, Werkstein.
	9/12 - A/12	✓ ^{Wien} ^{23. Bez.} Mitterdorf und ^{Wien} ^{23. Bez.} Holdeulentzheim	Luftschutzstollen im Bau. Graum - Werke.
	9/12 - A/13	✓ ^{Wien} ^{19. Bez.} Barawitzkapasse	Luftschutzanlage geplant - Stollen.

Wien
Jugoslawien
CSR
Rumänien
Deutschland
Polen
Ungarn
Spanien
Norwegen
Schweiz

Mappe: Lfd. Nr.:	Ort	Bibliothek Stiny
9		
9/20-C/38	✓ Wien - 23. Bez. Hiesing	Luftschutzstollen.
9/21-C/39	✓ Wien - 11. Bez. Pimmering	Luftschutzanlage für Pauker A.G., Stollen.
9/22-C/40	✓ Wien - 11. Bez. Simmering	Luftschutzanlagen - Stollen - für die Sauerwerke.
9/23-C/41	✓ Gemeinde Wien - Stadt Wiener unabhängige Löschwasserversorgung	Luftschutzstollen.
9/24-C/42	✓ Wien - 16. Bez. Gallitzinberg	Stollen.
9/25-C/43	✓ Wien - 13. Bez. "Girzenberg"	Luftschutzanlage - Stollen.
9/26-C/44	✓ Wien - 14. Bez. Hütteldorf, Schreyane	Luftschutzanlage - Stollen.
9/27-C/45	✓ Wien - 13. Bez. Küniglberg	Bodenuntersuchung - Fakultätsgutachten.
9/28-C/46	✓ Wien - 19. Bez. Berlinerstr. 291.	↑ Untersuchung beim Gasthause E. Schwabel.
9/29-C/47	✓ Wien	Erhebung der österr. Staubecken = Kommission - für große Tal- sperrn. Stausanlagen.
9/30-C/48	✓ Wien - Stadt	II. Wiener Hochquellenwasserleitung - Wasserversorgung.
3/55-D/62 a)	Weustift/Scheibler	Stollen - Schaden - I. W. Hoch- quellenleitung. - Schutzgebiet Waldleiten.
3/55-D/62 b)	Gaming	Wasserversorgung des Schlosses.
3/55-D/62 c)	Kienberg	Wasserkraftanlage. Stollen.
9/31-C/49	✓ Wien - 19. Bez.	Untersuchung an der Serpentinestraße.

Karte: Lfd. Zl.:

9

Ort

Bibliothek Kling

- ↑ 9/12-A/14 ✓ Wien - 17. Bez. Luftschutzanlage - Stollen,
 Dorubach
 Promenadepasse
- 9/12-A/15 ✓ Wien - 19. Bez. Luftschutzanlage - Stollen,
 Grünzing auf Hünperberge
- 9/12-A/16 ✓ Wien - 19. Bez. ↑
 Heiligenstadt Luftschutzanlage - Stollen.
- 9/12-A/17 ✓ Wien - 19. Bez. Luftschutzraum d. Flakdivision
 Kobenzl im Kraut Stollen.
 der Meierei
- 9/12-A/18 ✓ Wien - 12. Bez. Luftschutzstollen.
 Leupenfeldstrasse
 südl. der Südbahnsteine
- 9/12-A/19 ✓ Wien - 17. Bez. Luftschutzanlage der Wehrmacht -
 Neuwaldstepp beim Stollen.
 Schloss der F. Schwarzenberg
- 9/12-A/20 ✓ Wien - 17. Bez. Luftschutzanlage - Stollen.
 Paul Hourathpassse
- 9/12-A/21 ✓ Wien - 18. Bez. Luftschutzanlage - Stollen.
 Pötzleinsdorf
- 9/12-A/22 ✓ Wien - 23. Bez. Luftschutzanlage - Stollen.
 Rosenhügel b. Mauer
- 9/12-A/23 ✓ Wien - 19. Bez. Luftschutzanlage - Stollen.
 Lievering, Fröschels.
- 9/12-A/24 ✓ Wien - 11. Bez. Luftschutzstollen.
 Ziepelerei Limmerring
- 9/12-A/25 ✓ Wien - 12. Bez. Luftschutzgroßanlage - Stollen.
 Schönbrunn-Tivoli

Maßstab: Lfd. Zl.:

Ort

Bibliothek Skizze

9

↓

B

C

9/12-A/26

✓ Wien - 21. Bez. Spammersdorf

Luftschutzanlage d. Austro-Fisch, Stollen.

9/12-A/27

✓ Wien - 19. Bez. Am Steinbühelweg

Luftschutzanlage - Stollen.

9/12-A/28

✓ Wien - 14. Bez. Weidlingauerwiese

Luftschutzstollen.

9/12-A/29

✓ Wien - 10. Bez. Wienerberger Ziegelwerke

Luftschutzstollen.

9/12-A/30

✓ Wien - 14. Bez. am Fuße des Walfersberges

Luftschutzstollen, geplant für die Liedlung Eden und Kordon

9/13-A/31

✓ Wien - 21. Bez. Bleiserei u. Färberei des Franz Freidländer

Brunnenanlage.

9/14-B/32

✓ Wien - 19. Bez. Kahlenberg

Wasserversorgung, Pumpe = Speicherverk.

9/14-B/32

✓ Wien - 19. Bez. Kahlenberg

Wasservers., Pumpspeicherverk.

9/15-C/33

✓ Wien - 18. Bez. Schaffberg

Rutschung am Südabhange.

9/16-C/34

✓ Wien - 19. Bez. Berlinerstr. 69

Straßenverbreiterung, Baupraxis.

9/17-C/35

✓ Wien - 17. Bez. Galszeile

Rutschung bei der Gärtnerei Wika.

9/18-C/36

✓ Wien - 10. Bez. Oberlaa

Rutschungen in der alten Ziegelei nördlich des Bestuhofes.

9/19-C/37

✓ Wien - 17. Bez. Hernalsvorstadt 219.


Luftschutzanlage - Stollen Opt. Werke G. Reiskert.


Jugoslawien
CSR
Rumänien
Deutschland
Polen
Ungarn
Spanien
Norwegen
Schweiz

Mappe: Lfd. Nr.:	Ort	Bibliothek Stütz
9		
9/32 - C/50	✓ Wien 2. Bez.	Rotundenbrücke - Ver- stärkung.
9/33 - C/51	✓ Wien	Gesteinsuntersuchung.
D 9/34 - D/52	I. ✓ Wien - 23. Bez Liesing	Regulierung des Liesingbach- laufes.
Zu 9/34 - D/52	II. Liesing	Bohrungen, Pläne.
Zu 9/34 - D/52	III. Liesing	Projekte.
Zu 9/34 - D/52	IV. Liesing	Bachregulierung. Pläne.
E 9/35 - E/53	✓ Wien - 23. Bez. Witzpersdorf	Grundwasser.
9/36 - E/54	✓ Wien - 14. Bez. Araparkenerwaldriedlung	Bauprunt.
9/37 - E/55	✓ Wien - 14. Bez. Kordon-Liedlung	Bauprunt.
9/38 - E/56	✓ Wien - 13. Bez. Chaining	Rutschung zwischen Langer Tier- garten und Himmelhof.
9/39 - E/57	✓ Wien - 2. Bez. Bayrischer Lloyd	Bauprunt.
9/40 - E/58	✓ Wien - 1. Bez. Salztorbrücke	Bodenproben betr. Salztorbrücke.
9/41 - E/59	✓ Wien - 22. Bez. Schadlau	Bauprunt f. Lilobau.
9/42 - E/60	✓ Wien - 16. Bez. Vogelkennwiese	Luftschutzstollen.
9/43 - E/61	✓ Wien - 9. Bez. Franz-Josefs Bahnhof	Bauprunt.
9/44 - E/62	✓ Wien - 10. Bez. Florngwerke	Trinkwasserversorgung.

- Jugoslawien
- CSR
- Rumänien
- Deutschland
- Polen
- Ungarn
- Spanien
- Norwegen
- Schweiz

Mappe: Lfd. Nr.:	Ort	Bibliothek Ding
9		
9/45 - E/63	✓ Wien - 10. Bez. Flusswerke Laaerberg	Trinkwasserversorgung, Bohrungen.
9/46 - E/64	✓ Wien - 13. Bez. Lainz	Bauprund für den Hochbehälter.
9/47 - E/65	✓ Wien - 10. Bez. Lagenburgerstraße	Müllablagerung.
9/48 - E/66	✓ Wien - 19. Bez. Seilereckerpassage 34	Bauprund des Herrn Leopold Rotzermal.
9/49 - E/67	✓ Wien - 21. Bez. Stammersdorf	Hochwasser schutz.
9/50 - E/68	✓ Wien - 10. Bez. Wienerberg-Tüpfelwerk	Lehmabbau.
9/51 - E/69	✓ Wien - 1. Bez. Kunsthistor. Museum	Leithakalk für Grusbesserungen, Gebäudeschäden.
9/52 - E/70	✓ Reichsbahn - Bauhöfe	Bauprundverhältnisse.
9/53 - E/71 Gude	✓ Stadt Wien	Wiederaufbau.





Mappe: Lfd. Zl.:
10

Ort

Bibliothek Sting

A	10/1 - A/1	✓ Murkilometer 53900	Lüssenberger Papierfabrik - Wehrbau, Stausulage.
	10/2 - A/2	✓ Busko Blato	Betr. Möglichkeit einer Stausulage.
	10/3 - A/3	✓ Klilli	Wasserversorgung der Stadt.
	10/4 - A/4	✓ Krzene Vode / Irina	Wasserkraftanlage.
	10/5 - A/5	✓ Guteusstein	Wasserversorgung.
	10/6 - A/6	✓ Hoheimonten / Marburg	Wasserversorgung.
	10/7 - A/7	✓ Jablanica	Wasserkraftanlage.
	10/8 - A/8	✓ ^{Weingut} Johannesberg / bei Marburg u. d. Drau	Wasserversorgung des Gutes.
	10/9 - A/9	✓ Luttenberg	Trink- + Wasserversorgung der Stadt.
	10/10 - A/10	✓ Marburg / Lendorf - St. Nikolai 30. von Marburg	Trink- + Wasserversorgung.
	10/11 - A/11	✓ Moste - Bled	Stauanlage.
	10/12 - A/12	✓ Pettau	Grundwasserversorgung d. Stadt.
	10/13 - A/13	✓ Prävali	Wasserversorgung v. Prävali.
	10/14 - A/14	✓ St. Egidii und Pössnitztal	Rutshung zwischen St. Egidii und Pössnitztal - , Strabe.
	10/15 - A/15	✓ Crukenstein	Rutshung an der Strabe.
	10/16 - A/16	✓ Trauburg Stadt	Luftschutzstellen.
	10/17 - A/17	✓ ^{Zwischen} Bliva - u. Ramin-Quelle	Verkehrs - Doppeltunnel.
B	10/18 - B/18	✓ Idrijca	Wasserkraftent., Stausul., Stellen.
	10/18 - B/19	✓ Lika - Gacka	Wasserkraftent., Stausul., Stellen.
	10/18 - B/20	✓ Cletina	Wasserkraftent., Stausul., Stellen.
	10/18 - B/21	✓ Trebinjsica	Wasserkraftent., Stausul., Stellen.

Jugoslawien
CSR
Rumänien
Deutschland
Polen
Ungarn
Spanien
Norwegen

Schweiz

Mappe: Lfd. Nr.:

Ort

Bibliothek Stmg

- | | | | |
|---|------------|--|--|
| C | 10/19-C/22 | ✓ Medvode | Stausanlage. |
| | 10/20-C/23 | ^{bis} 10/20-C/26
✓ Loveusban | Wasserkraftanlagen. |
| | 10/21-C/27 | ✓ Wucherub. Mareuberg | Wasserkraftanlage. |
| | 10/22-C/28 | ✓ Marburg | Kühl-Wasserversorgung für das
Drau-Kraftwerk. |
| | 10/23-C/29 | ✓ Unterdrauburg | Wasserkraftanal., Stausanlage. |
| | 10/24-C/30 | ✓ Fall-Unterdrauburg | Wasserkraftanlagen. |
| | 10/25-C/31 | ✓ Stufe-Fresen | Wasserkraftanlage. |
| | 10/26-C/32 | Goldenhofen/Drau | Wasserkraftanlage. |
| | 10/27-C/33 | ✓ Unterdrauburg | Wasserversorgung. |
| | 10/28-C/34 | ✓ Unterdrauburg | Eisenbahnbrücke. |
| | 10/29-D/35 | ✓ <u>Sauntaler</u> Bauzeit | Bergbau der Portlandzementfabriken
Lietovsko-Lucko-Ladce A.G.,
Bratislava. |
| | 10/30-D/36 | ✓ Felberinsel/Marbg. | Stausanlage oberhalb der
Felberinsel bei Marburg geplant. |
| | 10/31-D/37 | ✓ Pratzberg n. d. Saun | Stausanlage bei Pratzberg n. d.
Saun. |
| | 10/32-D/38 | ✓ Fauchen | Steinbruchquelle. |
| | 10/33-D/39 | ✓ Mannsburg/Stein | Grundwasserverhältnisse. |
| | 10/34-D/40 | ✓ Wöllau | Braunkohlen, Bergbau. |
| | 10/35-D/41 | ^{am} ✓ Bacheru/Marbg/Dra | Gesteinsputzarten - (Gesetzbesitz). |
| | 10/36-D/42 | ✓ Strassgängen | Arbeitslager geplant. - Pragerhof-
Baupraxis. |
| | 10/37-D/43 | ✓ Martinsberg b. Eisenm | Bergbau. |

Ende

CSR

Rumänien

Deutschland


Polen

Ungarn

Spanien

Norwegen

Schweiz



A blank page of lined paper with horizontal blue lines and a vertical red margin line on the left. The paper is aged and yellowed. There are some faint, illegible markings on the right side of the page.

Mappe: Lfd. Nr.:	Ort	Bibliothek Stung
11		
A 11/1-A/1	Bei Lipnik / umweit Presov	Fasergipsvorkommen, Bergbau.
11/2-A/2	Bei Losonc / Kl. Karp.	Schwerspatvorkommen. Bergbau.
11/3-A/3	Frain / Th.	Falsperre, Stauanlage.
11/4-A/4	Bratislava	Zementwerke.
11/5-A/5	Jglo	(Spišská Nová Ves) Gips- vorkommen, Bergbau, Gesch- reifeugraben südl. von Jglo.
11/6-A/6	Ladce	Kalisko Berg / Ladce - Steinbruch (Kalkstein).
11/6-A/7	Ladce	Kalisko Berg / Ostabhau, gegenüber dem Butkow, Klar'sche Steinbruch.
11/6-A/8	Ladce	Steinbruch am Westabhau des Butkow bei Ladce (Lias, Mergel).
11/6-A/9	Ladce	Werkbrunnen.
11/7-A/10	Pietavská-Lučka und Turo (Umgebung)	Steinbruch - Kalkvorkommen.
11/8-A/11	Wagy Zablak / Th.	Bergbau - Gipsvorkommen.
11/9-A/12	Turešice / am Westfuß des Kalisko	Steinbruch - Kieselstein.
11/10-A/13	Bratislava	Gesteinsuntersuchung.
11/11-A/14	Baumöhl	Stauanlage - Stollen zwischen Baumöhl u. Trausnitzmühle.
11/12-A/15	Frain	Stauanlage, "Kiefelstein" bei Frain.

CSR
Rumänien
Deutschland
Polen
Ungarn
Spanien
Norwegen
Schweiz

Mappe: Lfd. Zl.:
11

Ort

Bibliothek Kling

11/13-16
C. Gude

√²
Zrain

Stauruloge, Rabenstein "b. Zrain.

Rumänien

Deutschland


Polen

Ungarn

Spanien

Norwegen

Schweiz



Karte: Bd. Nr.:

Ort

Bibliothek King

12

A 12/1 - A/1

✓ Bei Pui;
Hunedoara

Dioclovinahöhle. Lehmabbau.
Schlämmerverfahren nach
Orterberg - King. - Ergebnisse.

12/2 - A/2

✓ Donau
Eisernes Tor -
Kataraktenstecke

Wasserkraftanlage -
Stauanlage.

12/3 - A/3
Gude

✓ Dudas

Donaustrombrücke.

Rumänien

Deutschland


Polen

Ungarn

Spanien

Norwegen

Schweiz



Karte: Lfd. N.:

Ort

Bibliothek Spitz

13

A 13/1 - A/1

✓ Oberzell-Grünau,
Bayern

Mferstraße.

13/2 - A/2

✓ am Eigenenstein n.
am Bihersberge /
Fichtelgebirge.

Steinbrüche.

13/3 - A/3

✓ Hersbruck /
in Franken

Unterkapanken „Dogger-Werk“
Rutschgelände am Bahnhofs in
Pommelsbunn.

13/4 - A/4

✓ Oberstdorf / Bayern
Breitashklamm

Wasserkraftanlage.

13/5 - A/5

✓ Weißbach-Tal /
Alp.

Stauanlage.

13/6 - A/6

✓ Hochelsee

Wasserkraftanlage.

13/7 - A/7

✓ Kirnstein /
Inntal

Wasserkraftaul., Stauanl., Stollen,
Wendelsteinkraftwerksgruppe der
Arupenwerke.

13/8 - A/8

✓ Spitzingersee

Stauanlage.

13/9 - A/9

✓ Essee

Lufschutzstollen.

Ende

4/13 - A/16

n. O.Ö!

Walchensee / Bayern

Trickwasserstollen

Deutschland


Polen

Ungarn

Spanien

Norwegen

Schweden



Karte: Gd. Fl.:

14

Ort

. Bibliothek Sturz

A 14/1 - A/1

✓ Krenau

Luftschutzstellen.

14/2 - A/2

✓ Lemberg

Wasserversorgung des
Hauptbahnhofes.

Ende


Polen

Ungarn

Spanien

Norwegen

Schweiz



Karte: Lfd. N. :
15

Ort

Bibliothek Sziny

A 15/1-A/1
Ende

↓ Ödenburg


Ubertapbauer
Bauvorhaben „Landstein“.

Ungarn

Spanien

Norwegen

Schweiz



Mappe: Lfd. N.º:
16

Ort

Bibliothek Stiny

A 16/1 - A/1
Ende


✓ Monachil

✓ Aufnahme bei Monachil
(1924).

Spanien

Norwegen

Schweiz



Karte: Lfd. N.:

17

Ort

Bibliothek Kling


A 17/1 - A/1
Gudde

✓ Drontheim

Untersuchungsergebnisse
der Kiesproben (Betonzu-
schlagstoffe) im Auftrag
der Fa. Lager & Woerner,
Sand-Kies.

Norwegen

Schweiz



Mappe: Lfd. Zl.:
18

Ort

Bibliothek St. Ing

A 18/1 - A/1
Gunde

↓ Magnocum -
Tunnel

Tunnel der Wasserenga-
dinerbahn.

Bibliothek der Geologischen Bundesanstalt
Wissenschaftliches Archiv

Inv.Nr. A 15364

Standort R

Ordnungs-Nr.

Vertraulichkeit 3 AZ:

Stiny - Bibliothek

Gutachten

Verzeichnis