Papierformat A0 1181 x 841 mm
Schneidmarke
Schneidmarke min.
Schneidmarke max.

Geologische Karte der
Republik Österreich 1 : 25 000

HOLLABRUNN - SÜDWEST

Herausgegeben von GeoSphere Austria, 2023 - Autoren: H. Gebhardt, P. Havlíček, Z. Novák, R. Roetzel und M. Růžička

Internationale Blattbezeichnung
NM 33-12-13 SW-Quadrant

Tektonische Übersichtskarte
1 : 250 000

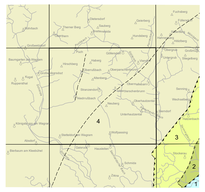

ALPIDISCHES OROGEN

Penninikum (Untere Penninische Decken)

1 Tulbingerkogel-Decke

Allochthone Molasse

2 Waschberg-Zone

3 Roseldorf-Zone

EURASISCHE PLATTE

4 **Autochthone Molasse**

Deckengrenze höherer Ordnung (vermutet)

Deckengrenze (vermutet)

Störung, Scherzone (im Allgemeinen, vermutet)

Verteilung der Aufnahmsgebiete

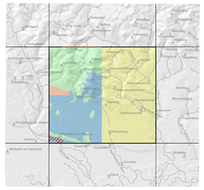

H. GEBHARDT, 2013 - 2020

P. HAVLÍČEK, 2000 - 2004, 2013

Z. NOVÁK, 2004

R. ROETZEL, 2010

R. ROETZEL, 2010

M. RŮŽIČKA, 1990 - 1993

Lage der Karte in Österreich

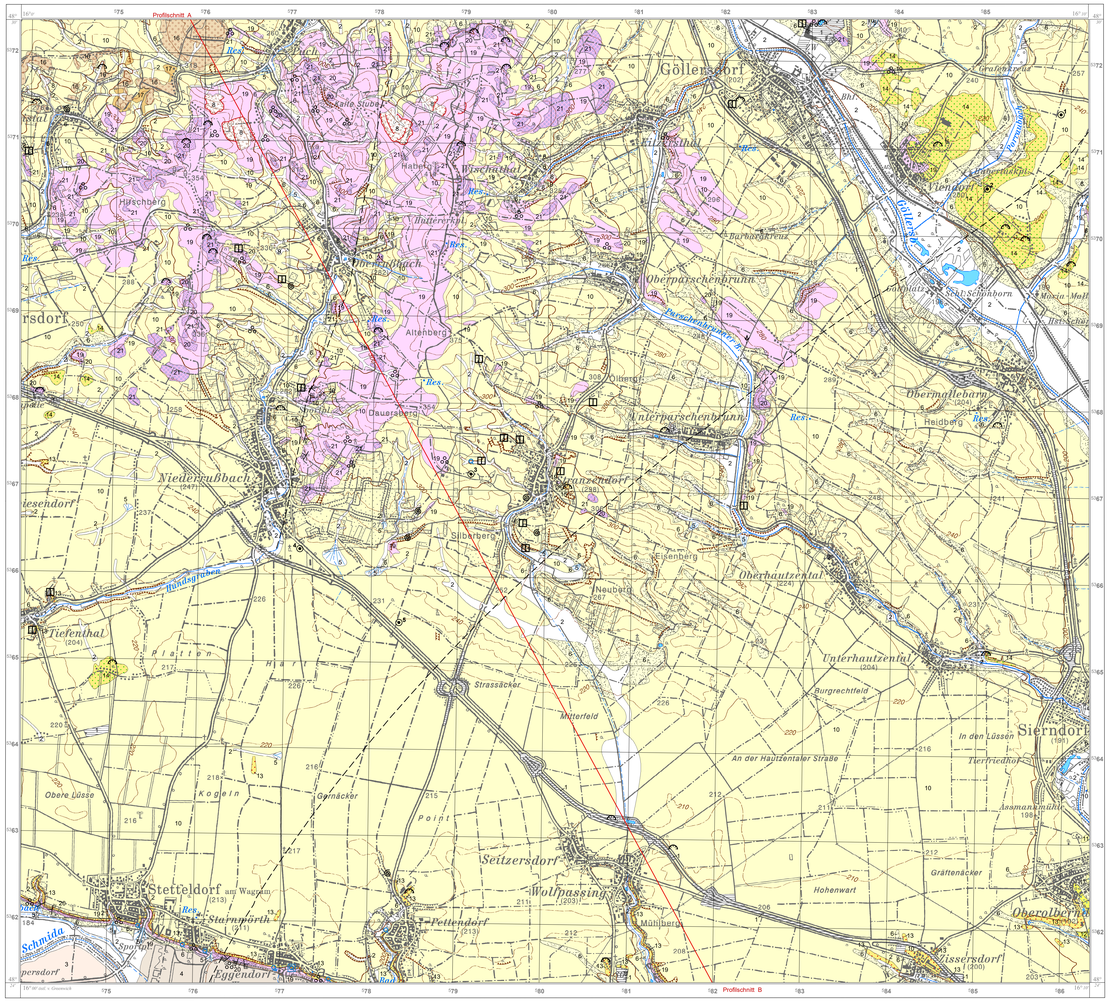
Profilschnitt A
Profilschnitt B
Göllersdorf
Puch
Hausleiten
Wasenthal
Hatherhof
Hutterer-Hof
Hirschberg
Oberrußbach
Altenberg
Oberparschenbrunn
Unterparschenbrunn
Obermallebarn
Heidberg
Niederrußbach
Kanzelhof
Silberberg
Eisenberg
Neuberg
Oberhautzental
Unterhautzental
Tiefenthal
Blatten
Strassäcker
Mutterfeld
Burgrechtfeld
An der Hautzentaler Straße
In den Lössen
Tierriedhof
Sierndorf
Obere Lösse
Kogeln
Gemäcker
Point
Seitzersdorf
Wolfpassing
Hohenwart
Grättenäcker
Stetteldorf am Wagram
Sternwarth
Pettendorf
Mühlberg
Eggendorf
Zissersdorf
Oberolberndorf
Schmida
Rußbach
Göllerbach
Vienkorn
Grafenberg
Grafenberg
Grafenberg