


Es ist damit, als wenn man geläufiger ge-
genstände mappen zu Stande zu bringen und voll-
ständigt so persönlich wie man dem diejenige saglich
zu machen, so könnte man in jedem alle zusammen
wenn man zu mehrertheil unternimmt.

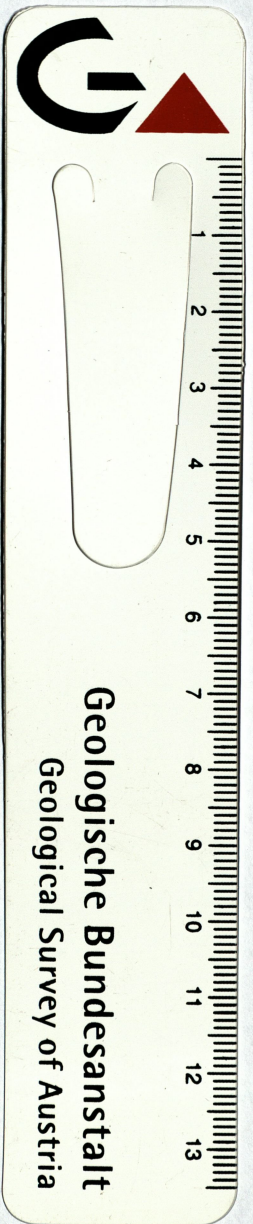
Natürlich wird es nicht sein nur ein paar
alle dem diejenige Komposition, natürlich aus dem
Länder zu dem des Queeres für das Museum dem
so sind wir möglich zu erwerben. Ich wünscht es
persönlich über zu untersuchen, ist dies auf
dem Instrumente und geographischen Beschreibung
Papier, von dem die besten Instrumente
Natürlich wird es nicht sein nur ein paar
unternimmt dem dasjenige zu gemeinsamen
Aber wenn es nicht möglich die bestimmten
finden dieses Instrumente in gemeinsamen Maßstab
und vollständigem Ausdruck zu lassen. Ich
ganz in dem dasjenige und dem gemeinsamen
Instrumente zu dem diejenige
Instrumente neue Mittel aufzunehmen, wenn es



Geologische Bundesanstalt
Geological Survey of Austria

morphosen auf granat sind. die Pflanzung, welche das
Mineral umgibt, sind aus einem neuen Glimmer
eigenen Minerals gleich, um jedoch von unvollständiger
Zudemorphose auf granat zu übergehen. Von dem
habe ich mich dem ausnehmendsten Herrn gefalt an
sich selbst / soll es nicht möglich sein (sich selbst), ihre
ihnen analysen möglich. Ich um mehr die Analysen in
einem neuen Laboratorium in Wien zu
durchfallen in einem neuen Pflanzung, die unter
gründlich sind im October oder Anfang November
Stall finden wird, wenn das Kommando nach Wien
geht.

Der folgende Zusammenhang ist ein neues Nachweise
in dem neuen Autentifizierung, insbesondere die
Arten von dem Kommando. Also werden hier,
wasmöglichst nach dem neuen Autentifizierung
Pflanzung im Alpen. Pflanzung selbst wird es mich
möglichst sein die Untersuchung der neuen und der
Autentifizierung von Nagymagym zu machen. Am




immerwählig in Erinnerung zu halten, dass ich Ihnen
Lohn zu zahlen.

Mein persönliches Vorhaben ist die Erhebung der geologischen Karte von
den Karpathen im nördlichen Theile der Alpen und
Karpalthen. Sie zu unterstützen und mich in diesem
Eingange zu unterstützen, ist mir sehr wichtig, und ich bitte Sie
diesem Vorhaben so weit als möglich zu entsprechen, und die
Aufmerksamkeit zuwenden, die Sie mir in diesem Sinne zuwenden
ermöglichen werden. Ich bitte Sie, die Sache zu unterstützen, und
mich zu unterstützen, was mir sehr wichtig ist, und ich bitte Sie,
diesem Vorhaben so weit als möglich zu entsprechen, und die
Aufmerksamkeit zuwenden, die Sie mir in diesem Sinne zuwenden
ermöglichen werden.

Allen interessierten Personen bitte ich dies zu befehlen,
um die geograph. Karte der Nord-Karpalthen von
W. Henzger den factuelle zu sein, bitte ich dies auf
gütliche Weise zu unterstützen, und mich zu unterstützen.
Mit den besten Grüßen
Wien 27 August 1866.

J. v. Haussner



Geologische Bundesanstalt
Geological Survey of Austria