



Geologische Bundesanstalt

Projekt

Digitalisierung RegioKAT Pilotprojekt

Dokumentation der Arbeiten

von

H. Reitner & A. Michlits

iii+9 Seiten, 6 Anhänge, Geodatenbank und PDF-Dateien auf Datenträger

Wien, im November 2020

Projektleitung:

Heinz Reitner

Mitarbeiterinnen und Mitarbeiter der Geologischen Bundesanstalt:

Fachabteilung Rohstoffgeologie

Alexander Michlits, Bsc.,
Heinz Reitner

Fachabteilung Bibliothek, Verlag, Archiv

Mag. Thomas Hofmann
Martina Binder
Angelika Vrablik
Mag. Werner Gesselbauer

Fachabteilung IT & GIS

Dr. Udo Strauss
Horst Heger
Mag. Johannes Reischer

Dank:

Herrn Mag. Dr. Christoph Kolmer und Herrn Herbert Hujber, beide Abteilung Wasserwirtschaft, Direktion Umwelt und Wasserwirtschaft, Amt der Oö Landesregierung, sei herzlich für die Beauftragung und die gute Zusammenarbeit gedankt! Den Kollegen der Fachabteilung Bibliothek, Archiv, Verlag sowie der Fachabteilung IT & GIS der Geologischen Bundesanstalt sei herzlich für die gute Zusammenarbeit gedankt!

Die Projektdurchführung erfolgte im Auftrag des Amtes der Oö Landesregierung,
Direktion Umwelt und Wasserwirtschaft, Abt. Wasserwirtschaft,
mit dem Geschäftszeichen:
WW-2019-514992/3-KOL

Inhalt

Zusammenfassung	1
1. Projektinhalt	2
2. Unterlagen und Datenbestände	4
3. Arbeitsumfang	6
4. Fertigstellung	9
5. Literaturverzeichnis	9

Anhang 1: Zuordnung der vom Auftraggeber analog bereitgestellten RegioKAT Unterlagen zu den Einträgen in der Datenbank RegioKAT

Anhang 2: Liste der vom Auftraggeber digital bereitgestellten RegioKAT Unterlagen

Anhang 3: Liste der vom Auftraggeber ausgewählten Kategorien der Bearbeitung

Anhang 4: Liste der PDF-Dateien zu RegioKAT Unterlagen

Anhang 5: Liste der GIS-Polygone der Arbeitsgebiete der RegioKAT Unterlagen

Anhang 6: Liste der RegioKAT Zitate im Online Katalog der Geologischen Bundesanstalt

Zusammenfassung

Im Rahmen des Projektes „Digitalisierung RegioKAT Pilotprojekt“, Kurztitel „RegioKAT Pilot“ wurden ausgewählte analoge Unterlagen des erdwissenschaftlichen Archivs RegioKAT des Amtes der Oö Landesregierung in die Bibliothek und das Archiv der Geologischen Bundesanstalt, Wien, aufgenommen. Die Zitate der RegioKAT Unterlagen wurden dabei in den digitalen Online Katalog der Fachabteilung Bibliothek, Archiv, Verlag der Geologischen Bundesanstalt eingetragen. Im Zuge der Aufnahme wurden die Zitate mit bibliographischen Angaben versehen und beschlagwortet.

Im Online Katalog-Feld „Anmerkungen“ wurden zusätzlich alle digitalen RegioKAT-Zitate mit dem Schlagwort „RegioKAT“ und der Regionalarchivnummer laut Aufschrift auf den Deckblättern der RegioKAT Unterlagen versehen. Damit können alle RegioKAT-zugehörigen Zitate über den Online Katalog der Geologischen Bundesanstalt gemeinsam aufgelistet werden:

<https://www.geologie.ac.at/services/bibliothek-archiv/> - Online Katalog – Erweiterte Suche – Anmerkungen – Sucheintrag = RegioKAT.

Die oben genannten Arbeiten wurden im Rahmen der Gemeinwohlverpflichtung der Geologischen Bundesanstalt durchgeführt.

Im Projekt wurden ausgewählte analoge Unterlagen gescannt (inkl. Schrifterkennung - OCR). Die gescannten analogen RegioKAT Unterlagen (Gutachten, Berichte, Karten, etc.) wurden als einzelne digitale Dateien im Format Adobe Acrobat Reader (PDF) gespeichert und im digitalen Online Katalog den zugehörigen Zitaten zugeordnet und gespeichert. Die PDF-Dateien können somit über die Web-Applikation des digitalen Online Katalogs der Geologischen Bundesanstalt zur Ansicht abgerufen werden.

Für ausgewählte analoge Unterlagen wurden im Projekt mit einem Geographischen Informationssystem (GIS) die Umrisse der zugehörigen Arbeitsgebiete in Form von Polygonen digitalisiert. Den Polygonen wurden in Folge die zugehörigen Zitate im Online Katalog der Geologischen Bundesanstalt zugeordnet und die zugeordneten URL-Adressen der Zitate laut Online Katalog in der Attributtabelle der Polygone eingetragen. Die Zitate können somit im GIS über Zugriff auf die Polygone mittels Internet-Browser aufgerufen werden.

Ein Projektbericht zur Dokumentation der Arbeiten und Beschreibung der digitalen Datenbestände wurde erstellt und der Datentransfer an den Auftraggeber durchgeführt. Die im Projektumfang bearbeiteten RegioKAT Unterlagen verbleiben an der Geologischen Bundesanstalt und können über das Entlehnsystem der Fachabteilung Bibliothek, Archiv, Verlag entlehnt werden.

Zum Zeitpunkt des Abschlusses des Projektes liegt die Anzahl von 643 digitalen Einträgen zu Zitaten für RegioKAT Unterlagen im Online Katalog der Geologischen Bundesanstalt vor. Zusätzlich liegen für die Anzahl von 57 Unterlagen bzw. Zitaten die digitalen Scans als PDF-Dateien vor, diese Dateien sind im Online Katalog gespeichert, den Zitaten zugeordnet und über die Zitatansicht im Online Katalog online abrufbar. Für die Anzahl von 297 Zitaten für RegioKAT Unterlagen im Online Katalog der Geologischen Bundesanstalt liegen Polygone der Umhüllenden der Arbeitsgebiete als GIS-Datenbestand vor. Die Polygone enthalten die Internetadresse der zugehörigen Zitate für RegioKAT Unterlagen im Online Katalog der Geologischen Bundesanstalt.

1. Projektinhalt

Ausgangssituation und Arbeitsbeschreibung:

Ausgangssituation

„Das Land Oberösterreich betreibt eine systematische Erfassung geologisch relevanter Daten im Rahmen der geologischen Landesdokumentation. Diese umfasst neben der Betreuung eines geologischen Kartenwerkes vor allem die Sammlung von Bohr- und Aufschlussdaten im Landesgebiet. Weiters werden hydrogeologisch/wasserwirtschaftlich relevante Projekte und Studien mit regionalem Bezug in einer eigenen Datenbank verwaltet. Ziel dieser Datensammlung soll neben einer fachlichen Basis für den Sachverständigendienst und der Schaffung von Grundlagen für wasserwirtschaftliche Planungsfragen vor allem die Hilfestellung für Planungsträger im Land sein. Die Daten werden somit im Rahmen der rechtlichen Bestimmungen jedem zur Verfügung gestellt.“ (Oö. Akademie für Umwelt und Natur [Red.], 2006).

Die hydrogeologisch/wasserwirtschaftlich relevanten Projekte und Studien sollen in die Bibliothek und die Archive der Geologischen Bundesanstalt aufgenommen werden.

Arbeiten im Projektauftrag und -umfang:

Mit dem Projekt „RegioKAT Pilot“ wurden ausgewählte analoge Unterlagen des erdwissenschaftlichen Archivs RegioKAT des Amtes der Oö Landesregierung an die Geologische Bundesanstalt transportiert und gescannt (inkl. Schrifterkennung, OCR). Die ausgewählten analogen RegioKAT Unterlagen (Gutachten, Berichte, Karten, etc.) wurden als einzelne digitale Dateien im Format Adobe Acrobat Reader (PDF) gespeichert.

Zusätzlich wurden die analogen Unterlagen vorher auf ihre Relevanz geprüft. Diese Prüfung wurde im Hinblick auf erdwissenschaftlich relevante Inhalte, die für die Bearbeitung erdwissenschaftlicher Fragesellungen relevante Informationen beinhalten, durchgeführt. Sämtliche zum Scan vorgesehene Unterlagen wurden als „relevant“ beurteilt. Es mussten somit keine Unterlagen vor dem Scannen aussortiert werden. Die digitalen Scans (PDF-Dateien) der analogen Unterlagen wurden den zugehörigen Zitaten der RegioKAT Unterlagen zugeordnet und in das digitale Bibliothekssystem der Geologischen Bundesanstalt („GBA Online Katalog“) aufgenommen. Über den Zugang der Web-Applikation des Online Kataloges sind die PDF-Dateien bei den Zitaten zugeordnet sichtbar und online abrufbar. Mit Abschluss des Projektes steht somit der gesamte für das Pilotprojekt zum Scannen ausgewählte analoge Archivbestand „RegioKAT“ auch digital im Format PDF zur Verfügung.

In einem weiteren Arbeitsschritt wurden für ausgewählte RegioKAT Unterlagen die in den Unterlagen vorliegenden Orts- bzw. Koordinatenangaben verwendet, um eine GIS-Datenebene RegioKAT (Polygonlayer) der Lage des Bearbeitungsgebietes für jede Unterlage zu erstellen. Für die RegioKAT Unterlagen soll damit jeweils ein Polygon (und/oder eine Polygongruppe) die Umhüllende des jeweiligen Bearbeitungsgebietes beschreiben. Im Zuge der Erstellung dieser GIS-Datenebene wurde in den GIS-Layer für jedes RegioKAT-Polygon (GIS-Datensatz) ein Hyperlink integriert, dieser verweist jeweils auf das zugehörige Zitat im Online Katalog des Bibliothekssystems der Geologischen Bundesanstalt. Zusätzlich wurden ausgewählte Angaben zu den Zitaten zum GIS-Layer hinzugefügt.

Ein Projektbericht zur Dokumentation der Arbeiten und Beschreibung der digitalen Datenbestände wurde erstellt und der Datentransfer an den Auftraggeber durchgeführt. Die im Projektumfang bearbeiteten RegioKAT Unterlagen verbleiben an der Geologischen Bundesanstalt und können über das Entlehnsystem der Fachabteilung Bibliothek, Archiv, Verlag entlehnt werden.

Arbeiten im Zuge der Gemeinwohlverpflichtung der GBA:

Mit dem Projekt „Digitalisierung RegioKAT Pilotprojekt“, Kurztitel „RegioKAT Pilot“ wurden ausgewählte Unterlagen aus dem Regionalarchiv (Regional Katalog – RegioKAT) des Amtes der Oberösterreichischen Landesregierung in die Bibliothek und das Archiv der Geologischen Bundesanstalt (GBA) übernommen. Die Aufnahme der Unterlagen in die Bibliothek und das Archiv der GBA wurde im Rahmen der Gemeinwohlverpflichtung der GBA durchgeführt. Dies betrifft auch die Aufnahme der Unterlagen als Zitate in den Online Katalog der GBA mit bibliographischen Angaben und Beschlagwortung. Diese Arbeiten sind somit nicht im gegenständlichen Projekt „RegioKAT Pilot“ beauftragt bzw. nicht im Projektumfang des gegenständlichen Projektes „RegioKAT Pilot“ enthalten. Die bei diesen Arbeitsschritten anfallenden Leistungen wurden durch öffentlich rechtliche Bedienstete der GBA durchgeführt und wurden dem Auftraggeber von der GBA im gegenständlichen Projekt nicht in Rechnung gestellt.

Die Zitate können zum Berichtszeitpunkt über die Homepage der Geologischen Bundesanstalt (www.geologie.ac.at) auf folgender Seite aufgerufen werden (unter Services – Bibliothek und Archiv – Online Katalog): <https://opac.geologie.ac.at/ais312/>.

Über die Suchmaske (Erweiterte Suche – Suchen in Bibliothekskatalog - Anmerkungen = RegioKAT), mittels Klick auf die Schaltfläche „Suche“, wird eine Liste der RegioKAT zugehörigen Zitate ausgegeben (Abbildung 1 und Abbildung 2).

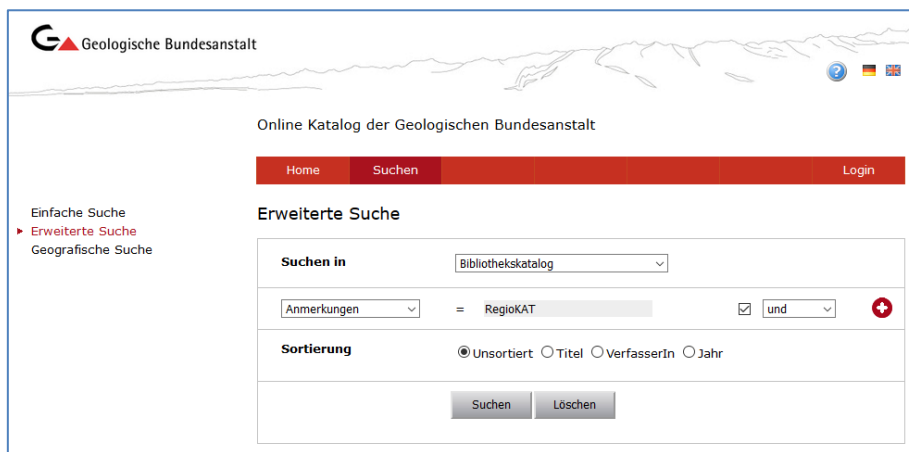


Abb. 1: Online Katalog der GBA - Erweiterte Suche nach dem Begriff „RegioKAT“ in dem Feld <Anmerkungen> des Bibliothekskatalogs.



Abb. 2: Online Katalog der GBA – Ergebnis der Suche nach dem Begriff „RegioKAT“ in dem Feld <Anmerkungen>, Ausgabe der Trefferliste.

2. Unterlagen und Datenbestände:

Für die Projektarbeit lagen folgende Unterlagen und Datenbestände vor:

- Die analogen Unterlagen wurden in neun Kartons verpackt vom Auftraggeber bereitgestellt. Auf den Kartons wurden mittels Beschriftung die Bearbeitungskategorien durch den Auftraggeber vorgegeben (Abbildung 3). Der Transport der Unterlagen wurde vom Auftragnehmer in Absprache mit dem Auftraggeber durchgeführt.



Abb. 3: Kartons mit Beschriftung der Bearbeitungskategorien.

- Als digitaler Datenbestand zum RegioKAT Archiv wurde die MS-Access Datenbank „RegioKAT_NEU - Bearbeiter Land OÖ.mdb“ des Amtes der Oö Landesregierung bereitgestellt, zum Zeitpunkt der Berichterlegung waren in der digitalen Datenbank in der Tabelle „Objekte“ Angaben zu Zitaten für die Anzahl von 13108 Unterlagen enthalten.
- Als weiterer digitaler Datenbestand wurden vom Auftraggeber bereits digital verfügbare Bestände an Unterlagen des RegioKAT Archivs bereitgestellt, dieser Bestand umfasste die digitalen Dateien zu der Anzahl von 62 Unterlagen (Anhang 2).
- Aus Vorgängerprojekten der Geologischen Bundesanstalt im Auftrag des Amtes der Oö Landesregierung war ein GIS-Arbeitsdatenbestand zu den umhüllenden Polygonen der Bearbeitungsgebiete für ausgewählte Unterlagen des RegioKAT-Archivs vorhanden. Dieser GIS-Arbeitsdatenbestand wurde von der Fachabteilung Hydrogeologie und Geothermie der Geologischen Bundesanstalt erstellt und wurde für die Projektbearbeitung herangezogen.

Die Verbindung zwischen der digitalen Datenbank „RegioKAT_NEU - Bearbeiter Land OÖ.mdb“ der RegioKAT Unterlagen und den analogen Unterlagen in den Kartons erfolgte über die ID – Einträge der RegioKAT Datensätze in der Datenbanktabelle „Objekte“. Die Tabelleneinträge im Feld

„ID“ der Tabelle „Objekte“ in der Datenbank „RegioKAT_NEU - Bearbeiter Land OÖ.mdb“ wurden vom Auftragnehmer ausgelesen und müssen den analogen Unterlagen über die Zitatangaben (Titel, Jahr) zugeordnet werden. Zu Projektbeginn wurde vom Auftragnehmer eine Liste der in den Kartons enthaltenen Unterlagen erstellt. Die zu Projektbeginn erstellte Liste der analogen Unterlagen wurde anschließend den Einträgen der in digitaler Form vom Auftraggeber bereitgestellten Tabelle „Objekte“ der Datenbank „RegioKAT“ zugeordnet. Von der Gesamtanzahl der analogen Unterlagen konnte für eine Anzahl von 342 Einträgen in der Tabelle „Objekte“ in der RegioKAT-Datenbank eine Zuordnung vorgenommen werden (Anhang 1).

Auf den Kartons wurden vom Auftraggeber mittels Beschriftungen die vom Auftraggeber vorgegebenen Kategorien der Bearbeitung übermittelt. Es wurden damit drei Kategorien der Bearbeitung vom Auftraggeber vorgegeben (Anhang 3):

- Kategorie 1 „Grün“ Aufnahme in den Online Katalog und Scannen – öffentlich
Kartons 1, 2, 3, 4 und 5
- Kategorie 2 „Gelb“ Aufnahme in den Online Katalog und Erstellung der GIS-Polygone der Arbeitsgebiete
Kartons 7, 8 und 9
- Kategorie 3 „Rot“ Aufnahme in den Online Katalog und Scannen – gesperrt
Karton 6

Laut der Zuordnung der in den Kartons enthaltenen Unterlagen waren eine Anzahl von 57 Einträgen in der Datenbank RegioKAT Unterlagen zum Scannen incl. OCR enthalten (52 Stück Kategorie 1 und 5 Stück Kategorie 3) und für eine Anzahl von 285 Einträgen in der Datenbank RegioKAT waren Unterlagen für die GIS-Bearbeitung vorgesehen (Tabelle 1).

Tab. 1: Zuordnung der Unterlagen zu der RegioKAT Datenbank nach Karton und Kategorie der Bearbeitung.

Karton	Kategorie	Anzahl
1	1	6
2	1	4
3	1	20
4	1	12
5	1	10

Gesamt Kat. 1: 52

Karton	Kategorie	Anzahl
7	2	134
8	2	93
9	2	58

Gesamt Kat. 2: 285

Karton	Kategorie	Anzahl
6	3	5

Gesamt Kat. 3: 5

Summe Gesamt: 342

Vom Auftraggeber wurden auf den Deckblättern der analogen Unterlagen zusätzlich die Nummern des Regionalarchivs eingetragen. Diese Nummern wurden für die Zitate der Unterlagen im Online Katalog der GBA im Feld „Anmerkungen“ gemeinsam mit dem Zusatz „RegioKAT“ eingetragen.

Der aus Vorgängerprojekten der Geologischen Bundesanstalt im Auftrag des Amtes der Oö Landesregierung verfügbare GIS-Arbeitsdatenbestand zu den umhüllenden Polygonen der Bearbeitungsgebiete für ausgewählte Unterlagen des RegioKAT-Archivs wurde den 285 Stück für die GIS-Bearbeitung vorgesehenen Unterlagen zugeordnet. Dieser GIS-Arbeitsdatenbestand wurde für die Projektbearbeitung somit herangezogen. Es konnten daraus die Anzahl von 2 Stück an Polygonen für die gegenständliche GIS-Bearbeitung verwendet werden.

3. Arbeitsumfang:

Im Rahmen des Projektes werden folgende Arbeitsschritte durchgeführt:

- 1) Abholung und Transfer der Unterlagen vom Auftraggeber durch den Auftragnehmer, Dokumentation mittels einer Liste der Unterlagen.
- 2) Sichtung der Unterlagen und Prüfung auf nicht relevanten Unterlagen (Schriftverkehr, Sachverhaltsdarstellungen, etc.). Es wurden keine nicht relevanten Unterlagen vorgefunden.
- 3) Zuordnung der Unterlagen zum Eintrag in der digitalen Tabelle der RegioKAT Datenbank (Tabelle „Objekte“, Feld „ID“) über die Zitatangaben (Titel, Erscheinungsjahr) in der Tabelle Objekt – siehe Anhang 1. Prüfung ob digitale Scandatei bereits vorliegt.
- 4) Scannen mit Schrifterkennung (OCR) und Wiedereinordnen der Unterlagen für die Kategorie 1 „Grün“ und die Kategorie 3 „Rot“.
- 5) Benennen der Scan Datei mit der ID-Zahl laut Einträgen im Feld „ID“ der Datenbanktabelle „Objekte“ der Datenbank „RegioKAT_NEU - Bearbeiter Land OÖ.mdb“.
- 6) Prüfung ob ID-Zahlenwert in Tabelle, bei Scan-Dateiname und im Online Katalog identisch eingetragen sind.
- 7) Aufnahme der PDF-Dateien der gescannten digitalen Unterlagen in das Bibliothekssystem (Online Katalog) der Geologischen Bundesanstalt mit Zuordnung der PDF-Dateien zum zugehörigen Zitate-Eintrag der bibliographischen Angaben und Beschlagwortung.
- 8) Kategorisierung der Scan-Datei: öffentlich (Kategorie 1 und Kategorie 2) bzw. nicht öffentlich zugänglich (Kategorie 3) gemäß Vorgabe durch den Auftraggeber.
- 9) Bereitstellung eines mittels Passwort geschützten Zugangs zu der Kategorie 3 „Rot“ (gesperrt, nicht öffentlich) der Scan-Dateien (in Absprache mit dem Auftraggeber). Beschriftung der analogen Unterlagen mit dem Vermerk „Gesperrt“. Eintrag des Vermerkes „Gesperrt“ im digitalen Online Katalog der GBA.
- 10) Erstellung eines GIS-Layers (Polygonlayer) aus den Ortsbezeichnungen bzw. Koordinatenangaben die in den Unterlagen enthalten sind.
- 11) Eintrag der Internetadressen (URL) der Zitate laut Bibliothekseinträgen im Online Katalog der GBA pro GIS-Datensatz der Unterlagen in ein Feld „Hyperlink“ im GIS-Layer.
- 12) Eintrag von ausgewählten Angaben der Bibliothekseinträge in das GIS-Layer,
- 13) Projektdokumentation mit Berichtlegung
- 14) Projektkoordination und -dokumentation sowie Transfer der analogen Unterlagen (Ordner) und der digitalen Daten vom und zum Auftraggeber.

Arbeiten im Zuge der Gemeinwohlverpflichtung der GBA:

Die oben genannten drei Arbeitsschritte 7), 8) und 9) wurden mit Unterstützung der Gemeinwohlverpflichtung der Geologischen Bundesanstalt durchgeführt. Die bei diesen drei Arbeitsschritten unterstützenden Leistungen der öffentlich rechtlichen Bediensteten werden dem Auftraggeber von der Geologischen Bundesanstalt nicht in Rechnung gestellt und deshalb im gegenständlichen Anbot nicht weiter behandelt.

Die analogen Unterlagen wurden dabei mit der Signatur der Bibliothek der GBA beschriftet und in den Bestand der Bibliothek und des Archivs der GBA aufgenommen. Im Zuge der Aufnahme in den Online Katalog der Bibliothek der GBA wurden die Katalogeinträge zu den Unterlagen mit der Signatur, den bibliographischen Angaben und einer Beschlagwortung versehen. Im Katalog-Feld „Anmerkungen“ werden zusätzlich alle digitalen RegioKAT-Zitate mit dem Schlagwort „RegioKAT“ und der Regionalarchivnummer des RegioKAT-Archivs versehen. Die Regionalarchivnummer wurde von den Deckblättern der analogen Unterlagen abgelesen. Damit können alle RegioKAT-zugehörigen Zitate über den Online Katalog der Geologischen Bundesanstalt gemeinsam aufgelistet werden: <https://www.geologie.ac.at/services/bibliothek-archiv/> - Online Katalog – Erweiterte Suche – Anmerkungen = RegioKAT. Zum Berichtszeitpunkt liegen 643 Zitate im Online Katalog zu RegioKAT Unterlagen vor. Die abschließend vorliegende Anzahl von Zitaten an der Bibliothek der GBA kann von den aus der RegioKAT Datenbank abgeleiteten Zahlen abweichen, da vereinzelt Mehrfacheinträge in der Datenbank vorliegen bzw. häufig Einzeleinträge aus der Datenbank im Online-Katalog der GBA-Bibliothek sowohl als Sammelwerk als auch auf mehrere Teilwerke aufgeteilt aufscheinen.

Arbeiten im Rahmen des beauftragten Projektumfanges:

Mit dem Projekt „RegioKAT Pilot“ wurden zu ausgewählten Datensätzen aus der Tabelle „Objekte“ der MS-Access Datenbank „RegioKAT_NEU - Bearbeiter Land OÖ.mdb“ die zugehörigen Unterlagen des analog vorliegenden RegioKAT Archivs des Amtes der Oö Landesregierung gescannt. Für ausgewählte Unterlagen wurden die Polygone der Umhüllenden der Arbeitsgebiete als GIS-Datenbestand erstellt.

Scanarbeiten

Die Scanarbeiten umfassten folgende Schritte:

In der Tabelle „Objekte“ wurden die den analogen Unterlagen zugehörigen Datensätze einzeln gesucht. Für das Auffinden der digitalen Daten der Unterlagen in der Tabelle wurden die Einträge zu den Zitaten in den Feldern „Titel“ und „Erscheinungsjahr“ verwendet, zusätzlich wurden die Einträge im Feld „RegNEU_Nr“ verwendet. Diese Einträge sind auch auf den Deckblättern der analogen Unterlagen verzeichnet.

Zu Beginn wurden die Unterlagen des RegioKAT-Archivs geprüft, ob nicht relevante Unterlagen vorhanden sind.

In Folge wurden die Entnahme der Unterlagen, das Scannen und das Wiedereinordnen durchgeführt. Die erste Seite der Unterlagen (das Deckblatt) ist mit der Bibliotheks-Signatur des Online-Katalogs der GBA versehen. Jeder einzelne Unterlagenbestand erhält pro ID-Wert eine einzelne PDF Datei. Die PDF- Datei wird im Anschluss mit der ID-Zahl des Datensatzes bzw. der Unterlage benannt, vorangestellt wird dabei die Bezeichnung „RegioKAT_“. Die ID-Einträge wurden in Folge den zugehörigen PDF-Dateien der gescannten Unterlagen zugeordnet und pro Unterlage vergeben (z.B. RegioKAT_3301.PDF). PDF - Erstellung, Einstellungen und Auflösung wurden gemäß den Angaben im Bericht "Projekt GeoloGIS - Dateneingabe" (GBA 2012) vorgenommen, zusätzlich wurde eine OCR-Schrifterkennung für die PDF-Dateien durchgeführt. Es wurde die Anzahl von 57 PDF-Dateien erstellt, davon die Anzahl von 52 Stück der Kategorie 1 „Grün“ (frei zugänglich) und eine Anzahl von 5 Stück der Kategorie 3 „Rot“ (gesperrt). Eine Liste der PDF-Dateien wurde abschließend erstellt (Anhang 4).

GIS-Bearbeitung

Für die GIS-Bearbeitung wurden aus den Unterlagen die vorliegenden Ortsbezeichnungen bzw. Koordinatenangaben herangezogen um eine zugehörige GIS-Datenebene (Polygonlayer) der jeweiligen Umhüllenden der Arbeitsgebiete zu erstellen (Abbildung 4).

Diese beinhaltet die Umhüllende der Arbeitsbereiche der Unterlagen in Form von Polygondaten, enthält die ID-Werte der RegioKAT Datensätze bzw. Unterlagen und einen Eintrag mit der Internetadresse der bibliographischen Eintrags im Online Katalog der Geologischen Bundesanstalt in einem Feld „Hyperlink“. Bei einem zukünftigen Aufruf des Hyperlinks durch die Anwender wird mittels Internet-Browser das zugehörige Zitat im Online Katalog der Geologischen Bundesanstalt dargestellt. Zusätzlich wurden ausgewählte Einträge der bibliographischen Angaben ebenfalls in den GIS-Layer für jede Unterlage eingefügt (z.B. Titel, Jahr). Art und Umfang der zusätzlichen Einträge kann in Absprache mit dem Auftraggeber zukünftig noch erweitert werden.

Es wurde die Anzahl von 297 GIS-Polygonen erstellt (Anhang 5), da einige Arbeitsgebiete aus mehreren Teilpolygonen bestehen. Abschließend erfolgte die Prüfung, ob die ID-Zahlenwerte in dem GIS-Layer, bei den PDF-Dateinamen der Papierunterlage, sowie in der Tabelle „Objekte“ identisch vorliegen bzw. eingetragen worden sind.

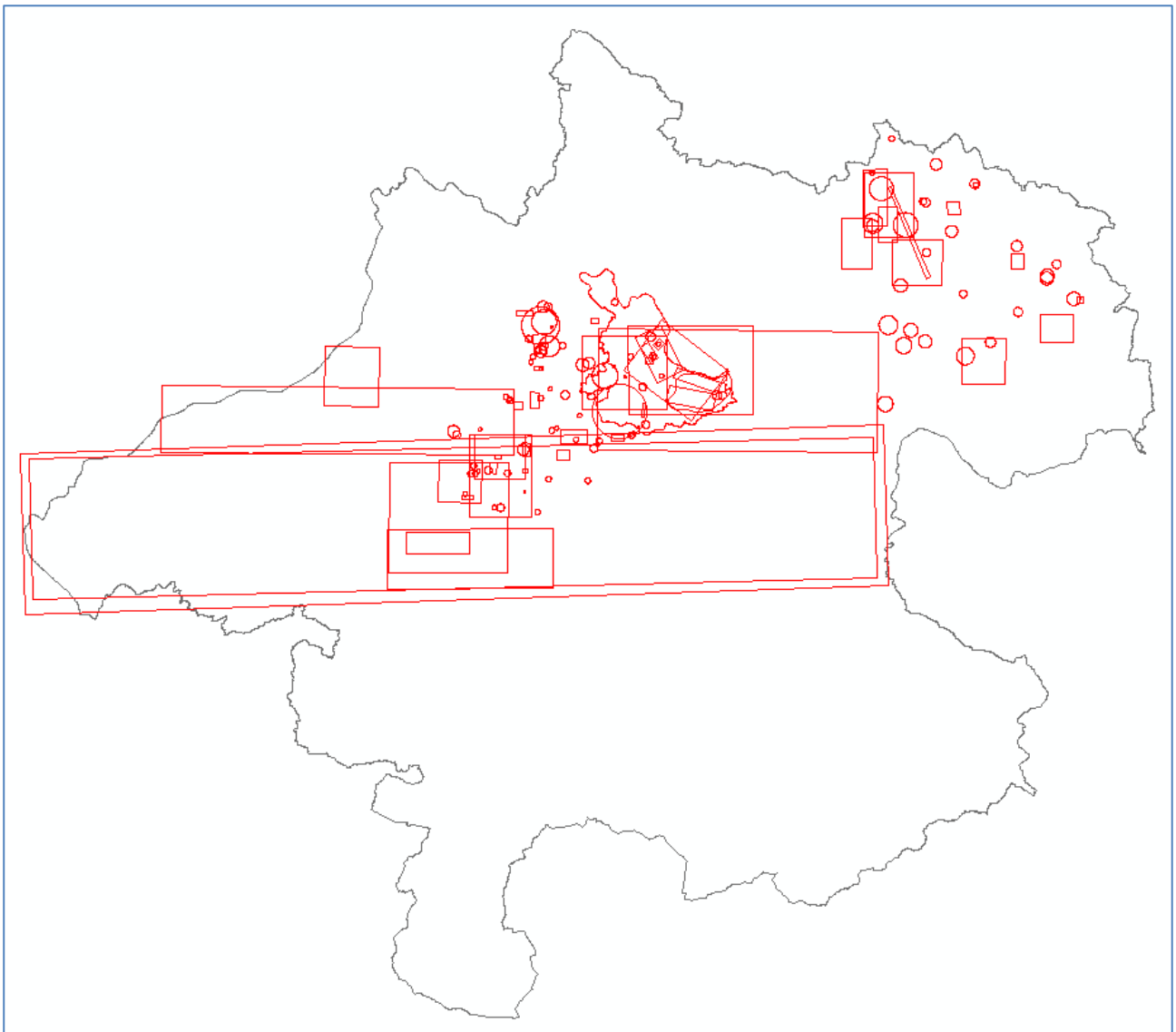


Abb. 4: Kartendarstellung der GIS-Daten RegioKAT_Polygone - Umhüllende der Arbeitsgebiete.

Projektkoordination, Erstellung einer Projektdokumentation und Transfer der Unterlagen

Die Rahmen der Projektbearbeitung erforderlichen Besprechungen werden in enger Abstimmung mit dem Auftraggeber koordiniert und protokolliert. Die Dokumentation orientiert sich am Bericht "Projekt GeoloGIS – Dateneingabe" (GBA 2012). Der Entwurf des Berichtes zur Projektdokumentation wird dem Auftraggeber zur Verfügung gestellt. Allfällige Ergänzungen gemäß Anforderungen des Auftraggebers werden für die Endfassung berücksichtigt.

Die analogen Unterlagen verbleiben nach Beendigung der Projektarbeiten an der Geologischen Bundesanstalt. Der Gesamtdatenbestand wird als digitale GIS-Datenebene gemeinsam mit den gesamten PDF-Dateien an den Auftraggeber auf Datenträger übermittelt.


4. Fertigstellung

Die Fertigstellung der Arbeiten umfasst:

- Die analogen Unterlagen, versehen mit der Bibliotheks-Signatur der GBA. Diese verbleiben in der Bibliothek und im Archiv der GBA
- Die gescannten Unterlagen als konsistente, vollständige Zusammenstellung in Form der erstellten PDF Dateien auf Datenträger
- Den GIS – Datenebene „RegioKAT_Polygone“ auf Datenträger
- Die Tabelle „Objekte“ auf Datenträger
- Den Bericht der Projektdokumentation in 3-facher analoger Ausfertigung
- Unterstützung bei der Einbindung der GIS-Datenebenen in das GIS System des Amtes der Oö Landesregierung. Die auftretenden Problemstellungen werden, soweit dies erforderlich ist, vom Auftraggeber innerhalb der ersten 6 Monate nach Fertigstellung bekannt gegeben.

5. Literaturverzeichnis

Oö. Akademie für Umwelt und Natur (Red.) (2006): Oö. Umweltbericht 2006. – Land Oberösterreich, 302 S., Linz.

	BUNDESMINISTERIUM FÜR BILDUNG, WISSENSCHAFT & FORSCHUNG	
	GEOLOGISCHE BUNDESANSTALT	
	FA ROHSTOFFGEOLOGIE	
Titel <p style="text-align: center;">Zuordnung der vom Auftraggeber analog bereitgestellten RegioKAT Unterlagen zu den Einträgen in der Datenbank RegioKAT</p>		
Projekt <p style="text-align: center;">Digitalisierung RegioKAT Pilotprojekt</p>		
Sachbearbeiter <p style="text-align: center;">H. Reitner & A. Michlits</p>	Seiten <p style="text-align: center;">5</p>	Datum <p style="text-align: center;">Nov. 2020</p>
Datenbank <p style="text-align: center;">H. Reitner</p>	© Geologische Bundesanstalt Neulinggasse 38, A-1030 Wien	Beilage Nr. <p style="text-align: center;">Anhang 1</p>
Nur für den Dienstgebrauch		


Karton_Nr	Kategorie_ID	RegNEU_Nr	ID	Titel	Erscheinungsjahr
1	1	2538	-1117966238	Grundwassermodellstudie - Südliches Eferdinger Becken - Endbericht	1992
1	1	2543	10773	Zur Hydrogeologie des Schlierhügellandes zwischen Welser Heide und Eferdinger Becken (Schartner Rücken)	2000
1	1	2545	10714	Umfahrung Alkoven - Raumuntersuchung aus ww. Sicht	2004
1	1	2546	10539	Umfahrung Eferding - Wasserwirtschaftliche Bewertung	2001
1	1	2546	10547	Umfahrung Eferding - Wasserwirtschaftliche Bewertung	2001
1	1	2587	11518	Uferfiltratnutzung Aschacher Au	2005
1	1	2591	11634	Bewertung und Abgrenzung eines natürlichen Ölaustrittes im Eferdinger Becken	2012
2	2	2522	5724	Endbericht Nr. 3 zum Projekt "Hydrogeologische Untersuchung d. artesischen GW-Vorkommens v. Scharten-Leppersdorf, 3.Teil" Seite 1-506	1996
2	2	2540	10549	Grundwasserentnahmen aus dem südlichen Eferdinger Becken - Analyse der wasserwirtschaftlichen Entwicklung	2001
2	2	2588	11519	Numerische Grundwassermodellierung Aschacher Au	2006
2	2	2590	11545	Grundlagenoperat zur Überarbeitung des Schongebietes Hartkirchen,Hinzenbach,Pupping und Stroheim	2008
3	2	1041	11109	Dezentrale Abwasserbeseitigung - Auswirkungen auf das Grundwasser	2006
3	2	106	11338	Massenrohstoffe am Südrand der Böhmisches Masse	1985
3	2	115	10564	Tiefengrundwasser Traun-Enns-Platte Teilprojekt: Kremsmünster-BadHall-Wartberg	1999
3	2	116	-448060824	Hydrogeologische Untersuchungen zur Klärung des Alters der Schlierwässer im Osten der Traun-Enns-Platte - Endbericht 1998	1998
3	2	117	10122	Hydrogeologie des Raumes St.Florian-Steyr-Siering	1997
3	2	118	11344	Grundwasservorkommen innerhalb der tertiären Sande der oö Molassezone	2005
3	2	126	9264	Ermittlung v. Gebietskennwerten i. verschiedenen Arteserprov.OÖ.-Grundlage geophysikalischer Bohrlochmessung Abschlußbericht	1997
3	2	127	116385326	Artesische Wässer in OÖ - Alpenvorland, Phase III - Hö 17 mit Anhang Beilagen 1 - 6	1984
3	2	128	10281	Hydrologische Untersuchungen artesischer Wässer im oö Alpenvorland - Phase IV, Detailprogramm Hö 17	1985
3	2	128	10282	Hydrologische Untersuchungen artesischer Wässer im oö Alpenvorland - Phase IV, Detailprogramm Hö 17 - Graphisch Darstellung ausgewählter Parameter	1985
3	2	130	10314	Hydrogeologische Untersuchungen artesischer Wässer im oö Alpenvorland - Teil VI - Ergänzung, Hydraulisches Modell	1990
3	2	131	-1088901994	Erfassung des gesamten geothermischen Energiepotentials des oö Molassebeckens	1990
3	2	131	10341	Erfassung des gesamten geothermischen Energiepotentials des oö Molassebeckens	1989
3	2	132	10313	Hydrogeologische Untersuchungen artesischer Wässer im oö Alpenvorland - Teil V - Endbericht	1987
3	2	2578	11083	Hochwasseruntersuchung Dachsbergerbach im Teilbereich Hinzenbach	2002
3	2	3571	10332	Tracerversuch in Wallern	1988
3	2	3577	10618	Innkreisbahn - Raumuntersuchung aus ww Sicht	2002
3	2	3597	11246	Schongebiet Atzbacher Sande - Technischer Bericht	2010
3	2	3598	11564	Artesisch gespannte Brunnen im Bezirk Grieskirchen	2011
3	2	803	9638	Erforschung und Bewertung des GW-Potentials im Kristalliner Böhmisches Masse in OÖ.	1996
4	1		-1151667146	Nitrat im Grundwasser - Diskussion umweltökonomischer Instrumente	1993
4	1		-354298765	Pilotprojekte zur Grundwassersanierung in OÖ.Umsetzungsphase 1998/99	1999
4	1		9635	Pilotprojekt "Obere Pettenbachrinne" -Erfassung und Bewertung der Sickerwasserquantität und -qualität ; Berichtsteil 1996	1997
4	1		9636	Pilotprojekt "Obere Pettenbachrinne" -Erfassung und Bewertung der Sickerwasserquantität und -qualität ; Datenteil 1996	1997
4	1		10184	Pilotprojekte zur GW-Sanierung in OÖ - Kozeptionsphase -Mappe I, Schlußbericht	1996
4	1		10185	Pilotprojekte zur GW-Sanierung in OÖ - Kozeptionsphase -Mappe II Teilberichte	1996
4	1		10186	Pilotprojekte zur GW-Sanierung in OÖ - Kozeptionsphase -Mappe III , Dokumentationen Tabellen	1996
4	1		10187	Grundwassersanierungs- Pilotprojekt " Weißkirchen - Pucking, OÖ. " -Erfassung und Bewertung der Sickerwasserquantität und -qualität - Berichts- und Datenteil 1996	1997
4	1		10188	Grundwassersanierungs- Pilotprojekt " Weißkirchen - Pucking, OÖ. " -Erfassung und Bewertung der Sickerwasserquantität und -qualität ; Zwischenbericht 1997 - Datenteil 1997	1997
4	1		10530	Pilotprojekte zur Grundwassersanierung in OÖ - Umsetzungsphase 2000 / 2001	2001
4	1		843094714	Stickstoff- Haushalt des Landes OÖ	1992
4	1		948295878	Pilotprojekte zur Grundwassersanierung in OÖ. Umsetzungsphase 1997/98	1998
4	1		1280420408	Erfassung und Bewertung der Sickerwasser = quantität und -qualität im Grundwassersanierungs- Pilotprojekt " Obere Pettenbachrinne,OÖ."	1999
4	1		1826508467	Stickstoff- Haushalt des Landes OÖ - Kurzbericht	1993
5	1		3022	Projekt OA 8C: GW-Untersuchung südl. Freistädter Becken	1984
5	1		3036	Quellwassererschließung für gewerbliche Zwecke, Gerhard Karlinger	1997
5	1		3062	S 10 Mühlviertler Schnellstraße - Voruntersuchungen - Variantenbeurteilung - Phase 2 - Abschnitt A 1	2003
5	1		3063	S 10 Mühlviertler Schnellstraße - Voruntersuchungen,Variantenbeurteilung - Phase 2 - Abschnitt A 2	2003
5	1		3065	Hydrogeologische Untersuchungeb im Einzugsgebiet der Maltsch,Feld- und Waldaist im nordöstlichen Mühlviertel	2001
5	1		3068	S10 - Mühlviertler Schnellstraße Abschnitt Süd (Unterweikersdorf - Freistadt Nord)	2007
5	1		3074	WVA Gutau - Abänderung des SG beim Brunnen Hinterberg	1995
5	1		3075	WVA Bad Zell, Brunnen Naarntal	1995
5	1		6077	Grundsatzstudie Trinkwasserpotenzial - Untere Gusen	2007
6	3		2572	Firma HALI (Brunnenaufnahme für Grundwasserschaden)	1993
6	3		3067	Ergänzende Untersuchungen bei der Verdachtsfläche "Freyung" in Neumarkt	2004
6	3		3079	Ergänzende Untersuchungen Verdachtsfläche -Deponie Freistadt-	2004
7	4		110	Mülldeponien im Schlier - Die Eignung des Schlier als Deponieunterlage (OA 18 / 85) mit Zwischenbericht	1985
7	4		110	Mülldeponien im Schlier - Die Eignung des Schlier als Deponieunterlage (OA 18 / 85) mit Zwischenbericht	1987
7	4		111	Geologisch-hydrogeol. Gutachten zur Standortwahl einer Sonderabfalldeponie des Landes OÖ	1989
7	4		112	Stofftransport in der ungesättigten und gesättigten Zone in den Molassesanden OÖ II	1998
7	4		113	Berichte zur Hydrogeologie (Tiefengrundwassernutzung) im oö Molassebeckens	1984

Karton_Nr	Kategorie_ID	RegNEU_Nr	ID	Titel	Erscheinungsjahr
7	4	120	746920980	Ermittlung hydrologischer Kenndaten an artesischen Hausbrunnen mittels geophysikalischer Bohrlochmessungen - Endbericht	1992
7	4	121	10261	Loginterpretation des Autochthonen Mesozoikum im Untergrund der Molassezone von OÖ	
7	4	122	696574748	Hydrocarbon and Geothermal Resources in Sedimentary Basins	1998
7	4	124	9276	Bohrlochmessung zur Klärung aktueller Fragen am Beispiel zweier artesischer Brunnen	1983
7	4	134	10237	Wasserversorgung Hausruck	1978
7	4	135	9907	Unterlagen zu Schongebiet Haager Rücken , Katastermappenblätter (Unikate)	1993
7	4	136	-1796754625	Ansätze zur erweiterten Auswertung und Interpretation hydrochemischer Daten in kleinen Einzugsgebieten am Beispiel Hausruck	1992
7	4	137	9904	Geologie und Kohlebergbau im Hausruck	1989
7	4	138	10331	Hausrucktone als Deponieabdichtung	1988
7	4	152	11362	Visualisierung der Atzbacher Sande in der oö Molassezone - Phase 1	2001
7	4	3500	10793	Hydrogeologie Grieskirchen und Umgebung	1976
7	4	3501	10794	Hydrogeologisch-geophysikalische Untersuchungen in der Peuerbacher Bucht	1996
7	4	3502	9265	Weiterführende geologische Untersuchungen i. d. Peuerbacher Bucht	1997
7	4	3503	6202	Bohrlochmessung im Arteser Rampersdorf	1983
7	4	3506	10624	Umfahrung Pötting - Raumuntersuchung aus ww. Sicht	2002
7	4	3507	10625	Umfahrung Pötting - Erstbewertung von Trassenabschnitten aus ww. Sicht	2002
7	4	3511	6205	Bohrlochmessungen in den Brunnen Pointner, Greinegger u. Lehner	1984
7	4	3512	10321	Bohrlochlogging in Rottenbach	1986
7	4	3523	6467	WV von Hörbach	1956
7	4	3524	6465	Geologisches Gutachten: WV Altenhof/Hausruck	1955
7	4	3524	6480	Geologisches Gutachten: Fa. Gea-Wärmeaustauscher Happel Kom.Ges. in Gaspoltshofen, Abwasserversickerung	1965
7	4	3524	6503	Geologisches Gutachten: Wasserschaden Friedrich Kaser Ohrenschall 5	1968
7	4	3524	6543	Geologisches Gutachten: Versiegen des Brunnen Feischl in Mösenedt durch RAG-Tiefbohrung	1976
7	4	3524	6548	Geologisches Gutachten: Brunnen f. Behindertendorf Altenhof, Probebohrergebnisse	1977
7	4	3524	6549	Geologisches Gutachten: Wasserbezugsstellen f. Behindertendorf Altenhof	1977
7	4	3524	6552	Untergrundverhältnisse am Hochbehälterstandort d. WVA Behindertendorf Altenhof	1978
7	4	3524	6565	Geologisches Gutachten WG.Weinberg Brunnenschutzgebietsvorschlag	1981
7	4	3524	6576	Geologisches Gutachten Friedhofserweiterung	1984
7	4	3526	10800	Hausbrunnen Dirishamer in Watzing 3 - Gaspoltshofen	1954
7	4	3527	9577	SGV WVA Fahrthof	1995
7	4	3528	6477	Geologisches Gutachten: SG Quelle Haag/H.	1964
7	4	3528	6553	Geologisches Gutachten: GW-Erschließung f. Wärmepumpe d. Badeanlage Haag/H.	1978
7	4	3528	6558	Geologisches Gutachten: WVA Haag/H., SGV Quelfassung "Kohlhütte" II	1979
7	4	3528	6566	Geologisches Gutachten: WG Steinpoint-Dorf, SGV für die Quellen	1981
7	4	3529	6672	Brunnenprojekt Golf- u.Parkanlagen GmbH	1990
7	4	3532	10801	Müllablagerungsplatz Haag am Hausruck	1973
7	4	3534	6515	Geologisches Gutachten: Müllablagerungsplatz für die Gde.Pollham	1971
7	4	3534	6554	Geologisches Gutachten: Brunnenbeeinflussung durch ÖMV-Schubbohrungen, Heinrich Franzmair, Kickendorf 1	1978
7	4	3535	5305	Müllablagerungsstätte für Peuerbach auf Parz.748 und 751/2	1965
7	4	3535	5310	Müllablagerungsstätte auf Parz.2493 KG.Peuerbach in Steingrünereid	1966
7	4	3535	5334	Beeinträchtigung der Reiterquelle durch die Straßenführung zu Bauparzelle 354/3	1976
7	4	3535	5340	Hydrogeologisches Gutachten: Strafsache Humer Leopold, Weireth 8	1977
7	4	3536	1370	Zusatz-WV des Marktes Peuerbach	1957
7	4	3537	6645	Ergebnisse d. Probebohrung WV Peuerbach	1973
7	4	3537	6646	GW-Verhältnisse im Raume Peuerbach	1975
7	4	3538	6517	Beurteilung des Schulbrunnens Pötting	1971
7	4	3539	6457	Geologisches Gutachten: SGV WV Neumarkt	1948
7	4	3539	6494	Müllablagerungsplatz Neumarkt auf Parz.514 u. 515	1966
7	4	3539	6524	Müllablagerungsstätte Neumarkt	1972
7	4	3539	6567	Geologisches Gutachten: Brauerei, Neuer Brunnen, SGV Neumarkt	1981
7	4	3540	1450	WV Neukirchen	1964
7	4	3540	1509	Bohrergebnisse in der Natternbacher Bucht für Brunnen von Neukirchen am Wald	1967
7	4	3541	39	TWV der Fa. Pöttinger	1992
7	4	3545	6469	Wasserbeschaffung für die Molkerei Pram	1958
7	4	3545	6516	Müllablagerungsstätte f. Gde Pram	1971
7	4	3546	6546	WV d. Schloßes Aistersheim	1976
7	4	3546	6579	Schloß Aistersheim u. Wasserentnahme f. Kläranlage	1984
7	4	3547	6470	WV von Bad Schallerbach	1959
7	4	3547	6471	Hydrogeologie Bad Schallerbach	1963
7	4	3547	6479	Möglichkeiten zusätzlicher Wasserbeschaffung im Raume d. Ederquelle	1964
7	4	3547	6501	Kur- und Erholungsheim des OÖ.Kriegsopferverbandes, Hanganschnitt unterhalb der Straße nach St.Magdalena	1967
7	4	3547	6526	Abschlußbericht Quelfassung Malling	1972
7	4	3547	6574	WV Bad Schallerbach- Mayrquellen zu Margareten	1983
7	4	3547	6581	WVA Bad Schallerbach,Bohrergebnisse d. Ederquelle	1986
7	4	3547	6593	Vortrag: Hydrogeologie öster. Mineral- u. Thermalwässer, Schutz u. technische Erschließung	
7	4	3548	6514	Müllablagerungsstätte f. Bruck-Waasen	1970
7	4	3548	6528	Müllablagerungsstätte f. Gde Bruck-Waasen	1972
7	4	3548	6557	Sandgrube Köstl Oberaching 2	1978
7	4	3549	6816	Brunnen Transporte Stadler	
7	4	3550	6472	WV Markt Gallspach	1964
7	4	3550	6476	Gemeinschaftwasseranlage Hiering,Zusammenhang mit Bau d. Kläranlage Gallspach	1964
7	4	3550	6481	Vorschläge von Vorarbeiten für die Auffindung einer geeigneten Wasserbezugsstelle für die zentrale TWV des Marktes Gallspach	1965
7	4	3550	6483	Wasserbeschaffung f. Schwimmbad	1965
7	4	3550	6484	Beeinflussung d. Brunnens Steininger durch Kläranlage	1965
7	4	3550	6504	Beeinflussung d. Brunnens Dachsberg durch Bohrung mehrerer Arteser in Obergallspach	1968
7	4	3552	6460	WWG Geboltskirchen	1952
7	4	3552	6468	Erdrutsch Holzhäuseln	1958

Karton_Nr	Kategorie_ID	RegNEU_Nr	ID	Titel	Erscheinungsjahr
7	4	3552	6533	Geologisches Gutachten bezüglich der Wasserleitung	1973
7	4	3552	6534	Wasserqualität der Hermannsquelle	1973
7	4	3552	6568	WG. Zeisserding-Odelboding Quellschutzgebietsvorschlag	1983
7	4	3553	6466	WV Heiligenberg bei Waizenkirchen	1955
7	4	3554	6522	Zusatzwasserbezugsstelle für WWG. Hofkirchen	1972
7	4	3555	6518	Brunnenschäden in Au 1,2 u. 3 durch Prakla-Bohrung	1972
7	4	3555	6519	Mülldeponie Gde Kallham	1972
7	4	3555	6520	Wasserbezugsstellen f. WV Kallham	1972
7	4	3555	6529	Zusammenhänge der Brunnen in Au und Praklaschußbohrungen	1973
7	4	3556	2755	Mülldeponie in See	1973
7	4	3557	6478	Wasserbezugsstelle für zentrale Trinkwasserversorgung Meggenhofen	1964
7	4	3557	6538	Bodenverhältnisse der Gp.317/2 KG.Pfarrhofberg,Besitzer Stefan Kristl	1974
7	4	3558	6555	Wiesenvernässung durch ÖMV.Schußbohrungen Wiesinger August,Michaelnbach Nr.42	1978
7	4	3558	6556	Wasserverlust im Brunnen Rieger,Maidoppl, durch Seismische Sprengarbeiten d. ÖMV	1978
7	4	3559	6454	WV von St.Agatha	1946
7	4	3559	6461	Quellfassung St.Agatha	1952
7	4	3559	6464	WV St.Agatha	1953
7	4	3559	6541	Müllablagerung des Gasthauses Gugler Michael in Schlögen 2	1974
7	4	3559	6551	Probebohrungen und neue Bohrstelle für WV St.Agatha	1977
7	4	3560	6892	Artesischer Brunnen Tolleterau 1, St. Georgen bei Grieskirchen	1944
7	4	3561	6458	Friedhofserweiterung von St.Thomas	1951
7	4	3562	6462	WV Schaffenberg	1953
7	4	3562	6536	Müllablagerungsplatz für Gde.Schlüßberg	1973
7	4	3562	6540	Verbauung des Hiererberges	1974
7	4	3562	6564	WVA Schlüsselberg,Zusatzquelle SGV	1980
7	4	3563	6525	Müllablagerungsplatz für Gde.Steegen	1972
7	4	3566	6539	Herkunft d. Quelle auf Parz. 41/1 Tollet	1974
7	4	3567	8138	WV Waizenkirchen	1955
7	4	3567	8151	Müllablagerungsplatz Waizenkirchen	1972
7	4	3567	8155	Ergebnisse der Voruntersuchungen zur Auffindung eisenfreien Grundwassers für Waizenkirchen	1977
7	4	3567	8246	WV Waizenkirchen	1957
7	4	3568	6492	Wert der verschiedenen Quellen in Wallern	1966
7	4	3568	6493	Beeinflussung der Quelle der evang.Kirchengemeinde durch die Brunnen auf P 628/1-4	1966
7	4	3568	6509	Wasserbezugsstelle für WV von Wallern	1969
7	4	3568	6535	Müllablagerungsplatz für Wallern	1973
7	4	3568	6537	Mülldeponie für Gemeinde Wallern	1974
7	4	3568	6561	WVA Wallern, Zusatzwasserbezugsstelle	1980
7	4	3568	6569	Probeschurf in Kitzling für WVA Wallern	1983
7	4	3568	6570	WVA Wallern, Quelle in Kitzing	1983
7	4	3568	6577	Geologie von Wallern- Trattnachtal	1984
7	4	3569	6513	Ergänzung zum HYG vom 28.10.1969 in der Rechtssache Bayer gegen Jauering	1970
7	4	3569	6532	Müllablagerungsplatz für Weibern	1973
7	4	3574	6495	Zusatzwasserbezugsstelle WG-Natternabch	1966
7	4	3574	6689	TW-Untersuchungen Natternabch	1992
7	4	3576	10688	Innkreisbahn - Erstbewertung von Trassenabschnitten aus ww. Sicht	2004
7	4	3582	-1594056950	WVA Kronschlager Manfred, nachträgliche wr. Bewilligung	1996
7	4	3587	11207	Hydrogeologisches Gutachten für den neuen Bohrbrunnen neben dem Hochbehälter der Wassergenossenschaft Hofkirchen an der Trattnacht	1998
7	4	3589	-1763648997	WG Geboltskirchen - Quellgebiet Wiesing 1993	1993
7	4	3590	11208	Wasserversorgungsanlage Schlüsselberg - Ausführungsbericht für die Versuchsbohrung	1997
7	4	3596	11245	Geophysikalische, isotopenhydrologische und hydrochemische Untersuchung von artesischen Brunnen und Quellen im Raum Schachet an der Gemeindegrenze zwischen Haag und Rottenbach - Technischer Endbericht	2006
7	4	3600	11682	HW-Rückhaltebecken Pram	1969
7	4	3607	11772	Wasserverband Peuerbach Umgebung - Birnbergerquelle	1992
8	4	2536	100670309	Grundwassersanierungsgebiet " Südliches Eferdinger Becken "	1995
8	4	2537	9227	GW-Sanierungsgebiet "Südliches Eferdinger Becken" Sanierungsgebietsgrenze	1996
8	4	3003	7825	WV von Freistadt	1947
8	4	3003	7829	Geolog. Voraussetzungen einer Wasserbezugsstelle f. Freistadt	1951
8	4	3003	7830	Brauerei v. Freistadt	1951
8	4	3003	7833	Zusatzwasserversorgung von Freistadt	1952
8	4	3003	7843	WV Freistadt	1959
8	4	3004	8274	Abschließendes GG: Voruntersuchungen f. Brunnenstelle Freistadt	1962
8	4	3008	10685	Nutzungs- und Schutzmöglichkeiten des Grundwasservorkommens südöstlich von Kirchberg	1995
8	4	3013	7155	Grundwassererkundung Raum Harbach-Rainbach-Jaunitztal: Endbericht	1983
8	4	3016	9987	Grundwasservorkommen im Raume Freistadt	1977
8	4	3017	9903	Schongebiet Königswiesen	1989
8	4	3018	5097	WV Unterweißenbach	1957
8	4	3019	8094	Inertstoffdeponie Grüner, Juni 1994	1994
8	4	3020	7942	Brunnen mit SGV WG.Landshut	1984
8	4	3024	7849	WV von Tröls in Lest	1960
8	4	3024	7850	Zusätzliche Wasserbezugsstelle für WWG Kefermarkt	1961
8	4	3024	7851	Geologische Begutachtung des Brunnens bei Kefermarkt	1961
8	4	3024	7859	Zusätzliche Wasserbezugsstellen für die WV von Kefermarkt	1963
8	4	3024	7870	Aral-Tankstelle Kefermarkt	1965
8	4	3024	7874	Bodenuntersuchung Werk Kefermarkt Textil-Manufaktur Hohenems GmbH	1966
8	4	3024	7875	Brunnen für Kefermarkt	1966
8	4	3024	7900	Wasserbezugsstelle für WG Eltz	1974
8	4	3024	7910	Bohrergebnisse beim Brunnen Kefermarkt	1975
8	4	3024	7929	Neuer Brunnenstandort für WVA Kefermarkt	1977
8	4	3024	7954	WVA Kefermarkt SGV für die Brunnen 2 u.4	1986
8	4	3027	8258	SGV d. Höllgraf,Grüner- u. Koppenhoferquellen	1980
8	4	3029	5274	Quellgebiet Zell	1951

Karton_Nr	Kategorie_ID	RegNEU_Nr	ID	Titel	Erscheinungsjahr
8	4	3029	5325	SGV für Quellen der WG. Zell	1973
8	4	3029	5329	SGV für Ellerbergquellen der WV Zell	1974
8	4	3031	8257	WVA Grünbach b.Freistadt,Quellenerschließung und SGV	1983
8	4	3032	7906	Beurteilung von Quellgebieten für WVA Grünbach	1975
8	4	3032	7907	WVA Hirnschrodt Karl,Heinrichschlag 15 bzw.16	1975
8	4	3033	7837	Zusatzwasserversorgung von Gutau	1956
8	4	3033	7838	Die radioaktiven Quellen von Tannbach bei Gutau	1956
8	4	3033	7839	Radioaktive Quellen in Tannbach bei Gutau	1957
8	4	3033	7893	Zusatzwasserbezugsstelle für Gutau	1971
8	4	3033	7903	Probebohrergebnisse beim Brunnen Gutau	1974
8	4	3033	7923	Brunnen im Aisttal für die WG.Gutau	1976
8	4	3033	8133	Wasserschutzgebiete Brunnen Aisttal- WG Gutau	
8	4	3034	7853	TWV Hagenberg	1961
8	4	3034	7883	Abschluß d. Probebohrungen f. neue Wasserbezugsstelle	1968
8	4	3035	7826	WV von Königswiesen	1947
8	4	3038	7835	Quellgebiet nördlich Lasberg	1953
8	4	3038	7902	Erweiterung der WVA Mittmannsgruber, Walchshof 19	1974
8	4	3038	8132	Stollenvortrieb zwecks GW-Erschließung für Lasberg	
8	4	3040	7921	SGV für neue Quelle der WG Hiltchen	1976
8	4	3042	7858	Zusätzliche Wasserbezugsstelle für die WV von Neumarkt/Mühlkreis	1963
8	4	3043	7827	WV Pregarten	1948
8	4	3043	7831	Beeinflußung zweier Brunnen durch die Abteufung des Marktbrunnens	1951
8	4	3043	7832	WV Pregarten	1951
8	4	3043	7844	Beeinflußung des Brunnens Pregarten 241 (Voglauer) durch die Vertiefung des Brunnens der Gde.	1959
8	4	3043	7855	Sondierung bei Netzberg	1962
8	4	3043	7895	Beeinflußung des Brunnens Langwiesner durch Miststätte des Nachbarn Walchs in Wögersdorf	1972
8	4	3043	7919	Brunnenbeeinflußung durch Jauche	1976
8	4	3045	7869	TW Rainbach;8/65	1965
8	4	3046	7945	WVA Sandl,Zusatzwasserbezugsstelle	1984
8	4	3046	7946	WVA Sandl,SVG für die neuen Quellen und für den geplanten Brunne	1984
8	4	3047	7892	Erläuterung u. Beurteilung d. Prüfungsergebnisses f. Neubau Hauptschule u. Volksschülerweiterung	1971
8	4	3050	7841	Zusatzwasserversorgung St.Oswald bei Freistadt	1958
8	4	3050	7911	Geologisches Gutachten: Rechtssache F.u.T. Nötstaller gegen K.u.A. Schmidinger	1975
8	4	3050	7935	WG St.Oswald bei Freistadt i.M.,Quellenbeurteilung und SGV	1980
8	4	3050	7960	Zusammenhang von Pacherquelle II und Steinbruch Florenthein	1989
8	4	3051	7877	Quellfassung der WVA von Hr.Anton u.Frl.Erika Franz in Schönau i.M.5	1966
8	4	3052	7908	Beurteilung von Quellen für WG Tragwein	1975
8	4	3052	7909	Sanierung der Lugendorfer Quelle	1975
8	4	3052	7928	SGV für die neue Quelle, WG. Tragwein	1977
8	4	3052	7931	SGV für die Narhammerquelle und Lugendorferquelle	1978
8	4	3052	7936	WG. Tragwein, Schutzgebiet Narhammerquelle	1981
8	4	3053	7836	Hydrogeologisches Gutachten: Ortschaft Reitern	1954
8	4	3053	7860	Wasserversorgung Loibersdorf	1964
8	4	3053	7861	Geologisches Gutachten: Zusatzwasserbezugsstelle Unterweikersdorf	1964
8	4	3053	7939	WG Weitersfelden, Quelle in Reitern, SGV	1983
8	4	3054	8261	Über Probebohrergebnis d. WG Oberschwandt-Freudenthal-Viehaus	1973
8	4	3055	7898	Wasserbezugsstelle f. Oberschwandt-Freudental	1973
8	4	3055	7949	Handlbauer Teichanlagen im Jaunitztal St.Peter 13	1984
8	4	3055	7956	Die Landschaft Waldburg: Geologie v. Waldburg	1987
8	4	3056	5096	WV Wartberg	1954
8	4	3056	7840	Zu erwartende Wassermenge im Brunnen von Wartberg	1957
8	4	3056	7846	Vermehrung der Wassermenge im Brunnen von Wartberg durch Horizontalbohrung	1959
8	4	3056	7951	Kanalbau im Rutschgelände südlich Bahnhof Gaisbach-Wartberg	1984
8	4	3058	7897	SGV für die Quellen der WG Weitersfelden	1973
8	4	3059	7901	Wasserbezugsstelle für das Gefolgschaftshaus des Steinbruches Spörbichl (Friepeß)	1974
8	4	3059	7922	Quellenbeurteilung für WG Mairspint	1976
8	4	3059	7934	WVA Arbeiterwohnhaus Steinbruch Spörbichl; SGV	1980
8	4	3059	8259	WVA Windhaag: Beurteilung der Viehbergquellen und SG	1981
8	4	3059	8260	SGV für die Quellen der WG Mairspint	1973
8	4	3060	10798	Geophysikalische Untersuchungen S 10 Mühlviertler Schnellstraße	2004
8	4	3064	10859	S10 Mühlviertler-Schnellstraße; Aufschlußprofile der Erkundungsabschnitte B, C, D1; Pumpversuchsdiagramme	2006
8	4	3069	11048	Steinbruch Florenthein	2008
8	4	3071	10266	Landformung im Flußgebiet der Waldaist - Planbeilagen	1950
8	4	3072	1191077990	WVA - Quellschutzgebiet II der Molkerei Königswiesen	1992
8	4	3073	1954095461	WVA - Detailprojekt 1993 "Brunnen Harbach 3 - Festsetzung eines Wasserschutzgebietes	1992
9	4	2501	8201	Standort u. SGV Brunnen d. WEB-Linz	1982
9	4	2501	8205	GW-Verhältnisse bei Hartheim	1965
9	4	2501	8206	SGV f. Brunnen d. WG Gschwendtergründe-Winkl	1978
9	4	2501	8208	OÖ Landeswohltätigkeitsverein, Institut Hartheim,Brunnen u. Brunnen-SG	1981
9	4	2501	8209	WG Straßham, Lehnerquelle u. Bauparz. Obermayr	1979
9	4	2501	8210	WV Alkoven	
9	4	2501	8211	Geologisches Profil bei Alkoven	
9	4	2501	8212	SGV f. Quellen WG Polsing	1977
9	4	2501	8213	ÖMV-Haftpflicht-Schaden Parzer, Polsing 14	1979
9	4	2502	4083	WG Straßham, SGV für die Quellen	1984
9	4	2507	8185	Aral-Tankstelle	1966
9	4	2507	8186	Versickerung d. Drainagewassers auf d. Gründen d. K. Meindl,Stieghöfen 1	1965
9	4	2507	8187	Brunnen Radgruber u. Sickerschacht Wohnhaus "Neue Heimat"	1964
9	4	2507	8188	Wasserbezugsstelle f. Wackersbach	1968
9	4	2507	8189	Erweiterung d. evangelischen Friedhofes	1973

Karton_Nr	Kategorie_ID	RegNEU_Nr	ID	Titel	Erscheinungsjahr
9	4	2509	8140	WV von Haibach	1956
9	4	2509	8141	Beurteilung des Quellaufschließungsgrabens von Haibach	1957
9	4	2509	8143	Beurteilung der Quellen an der Donauleiten	1960
9	4	2509	8152	SGV für die Quelle in Hinterberg der WVA Haibach ob der Donau	1976
9	4	2509	8153	Zusätzliche Wasserbezugsstellen für WVA Haibach ob der Donau	1976
9	4	2509	8158	Brunnen für Gasthof Schlögener Donauschlinge	1983
9	4	2509	8159	Über die Befahrung Donautal wegen Brunnen für WVA Haibach	1983
9	4	2509	8163	Probebohrung im Gemeindewald-Seewirt	1984
9	4	2512	6452	Ortswasserleitung in Wackersbach	1946
9	4	2512	6453	Ortswasserleitung in Wackersbach	1946
9	4	2513	5275	WG Langstögen-Baumgarten	1951
9	4	2515	4070	Wasserverband Peuerbach und Umgebung,SGV für den Brunnen in Prambachkirchen	1982
9	4	2515	8147	Brunnenstandort für WG Gschnarret	1971
9	4	2515	8154	Wasserbezugsstelle für WVA Prambachkirchen	1977
9	4	2515	8220	Hydrogeologie v. Weinberg-Daxberg mit artesische Brunnen	1946
9	4	2518	6559	Ursache der Setzungen der Polsenzer Bezirksstraße	1979
9	4	2518	8134	Straßenmeisterei Eferding; Polsenzer Bezirksstraße	1979
9	4	2518	8135	Setzungen der Polsenzer Bezirksstraße	1980
9	4	2518	8148	Friedhoferweiterung und Errichtung einer Aufbahrungshalle Pfarre Maria Scharten	1971
9	4	2518	8149	Grundparzellen 1589/4 und 1589/5,Joh.u.Anna Riederer,Roitham 1	1972
9	4	2518	8150	Über Baugründe des Rumpfhuber,Gruber in der Scharten	1972
9	4	2518	8156	SGV für Quellfassungen WG.Finklham	1978
9	4	2518	8157	Schartner Landesstraße,Ursache der Setzungen	1979
9	4	2520	8144	Trinkwasserversorgung von Stroheim	1962
9	4	2520	8229	Brunnenstandort Stroheim	1953
9	4	2520	8230	WV Stroheim	1955
9	4	2524	8167	Grundwasseraufschluß Schaumburgleithen,Puppingerfeld,Großraum Eferding	1975
9	4	2534	8112	Geoelektrische- u. bohrlochgeophysikalische Untersuchungen in Puppung	1995
9	4	2538	-1117966238	Grundwassermodellstudie - Südliches Eferdinger Becken - Endbericht	1992
9	4	2539	10586	Auswirkungen des wasserwirtschaftlichen Vorrangflächenkonzeptes auf mögliche Grundwassergewinnungsanlagen im südlichen Eferdinger Becken	1998
9	4	2544	10546	Raumordnungsprogramm Bezirk Eferding - Flächennutzung in Grundwassergebieten - Zonengliederung	2001
9	4	2548	10585	Ergänzende Untersuchungen an der Verdachtsfläche "Rathmayrgrube" in Hartkirchen	1998
9	4	2552	8137	Nitratzunahme im Trinkwasser der WVA Hartkirchen	1986
9	4	2552	8214	Rutschgefahr auf Baup. 236 KG Schaumberg, Bes. Schörgenhuemer	1972
9	4	2552	8215	Beeinflußung d. Brunnens Pichler ob Haizing 3 durch Probebohrung im Senghübelgraben	1965
9	4	2552	8216	Wasserbezugsstellen f. WV der Gemeinde Hartkirchen	1971
9	4	2552	8217	WV v. Haitzing	1963
9	4	2556	7904	Öster. Bodenkartierung: Erläuterungen zur Bodenkarte, Karierungsbereich Eferding	1974
9	4	2557	8414	Geländebegehung Trasse Ferngasleitung Waller-Eferding-Aschach	1995
9	4	2559	8182	Grundsatzgutachten Südliches Eferdinger Becken	
9	4	2561	10774	Geologische Untersuchungen im Eferdinger Becken und Umgebung als Grundlage für eine spätere Klärung der Grundwasserverhältnisse zwischen Kristallin und Tertiärbecken	1992
9	4	2585	11497	Brunnen Deinham	2010
9	4	2600	10715	Landschaftsleitbild Alkoven - Fraham	2002

	BUNDESMINISTERIUM FÜR BILDUNG, WISSENSCHAFT & FORSCHUNG	
	GEOLOGISCHE BUNDESANSTALT	
	FA ROHSTOFFGEOLOGIE	
Titel <p style="text-align: center;">Liste der digital bereitgestellten RegioKAT Unterlagen</p>		
Projekt <p style="text-align: center;">Digitalisierung RegioKAT Pilotprojekt</p>		
Sachbearbeiter <p style="text-align: center;">H. Reitner & A. Michlits</p>	Seiten <p style="text-align: center;">1</p>	Datum <p style="text-align: center;">Nov. 2020</p>
Datenbank <p style="text-align: center;">H. Reitner</p>	© Geologische Bundesanstalt Neulinggasse 38, A-1030 Wien	Beilage Nr. <p style="text-align: center;">Anhang 2</p>
Nur für den Dienstgebrauch		

RegKAT_Nr	RegioKAT_Objekt_ID	Titel	Erscheinungsjahr
118	11344	Grundwasservorkommen innerhalb der tertiären Sande der oö Molassezone	2005
151	10654	Wasserwirtschaftliche Vorrangflächen gegenüber Sandabbau (WWVF Sande)	2003
151	11846	k.A.	k.A.
160	11859	Petrophysical Investigations of the Atzbach Sands Molasse Zone	2002
262	11615	Defizitanalyse für das 2D Thermalwasser Strömungsmodell zur Bilanzierung des Thermalwasservorkommens im niederb.-oö.Molassebecken	2012
306	11400	GW-Vorrangflächen zur Sicherung der TWV, Kiesleitplan Vöckla-Ager-Traun, Teilgebiet Ost plus Teilgebiet West	2010
306	11847	k.A.	k.A.
312	11401	Hauptstudie zur Erstellung eines Wärmelastplanes für das oö Traun-, Ager-, und Vöcklagebiet	2007
316	10728	Überarbeitung des Kiesleitplanes im OÖ.Zentralraum	2005
341	11420	Grundwasserschongebiet Dietach,Enns,Hargelsberg und Kronstorf.Grundwasserschongebiet WV Steyr-Überarbeitung der Schongebiete	2007
341	11843	k.A.	k.A.
362	11531	Grundwasservorrangflächen Steyr-Enns-und Gafiental	2010
363	11532	Grundwasservorrangflächen Voitsdorfer Rinne,Hametwald-Droißingerwald und Wolfen	2008
364	11555	Prozesse der Grundwasserneubildung in der Traun-Enns-Platte - Vorstudie	2011
365	11616	Grundwasservorrangflächen zur Sicherung der Trinkwasservorkommen. Untersuchungsraum Mining bis Sauwald	2012
367	11863	Einfluss des Grundwassers auf die Oberflächengewässer in der TRAUN -ENNS - PLATTE Bericht	
369	k.A.	Pestizid – Grundwasser-Verunreinigung im Traungebiet (Raum Mitterbergholz – Linz) Wasserwirtschaftliche Bearbeitung und Einschätzung der Betroffenheit von Wasserversorgungsanlagen Endbericht	2015
370	k.A.	Grundwasserunreinigung im Traungebiet - Auswirkungen von direkt in die Traun eingeleiteten pestizidbelasteten Wässern auf die Schadstoffkonzentrationen und –frachten in der Traun sowie auf deren Grundwasser- Begleitstrom – Hydrologische Studie Endbericht	2015
903	11553	Geogenes Baugrundrisiko-Konkretisierung Eferding Süd	2010
1047	11111	Wasserwirtschaftliche Bewertung der Thermalwassernutzung in Oberösterreich	2007
1048	11112	Wasserentnahme aus tiefliegenden Bereichen eines Grundwasserkörpers - Grundwasserhydraulische Parameterstudie + Wissenschaftliche Beurteilung der Studie	2008
1210	11440	Tontauben und Schießplätze -- Diverse Unterlagen	
1213	11441	Integrale Trinkwasserversorgung OÖ -- Diverse Unterlagen	
1216	11444	Pilotprojekt Grundwasseralter	2008
1310	11547	Forschungsprojekt Lysimeter-Langfristige Lysimeteruntersuchungen in Oberösterreich - Berichtszeitraum 1995-2006	2007
1320	11573	Hydrogeologische Karte von OÖ. M.1:200.000	2007
1323	11576	Thermalwasservorkommen im niederbayerisch-oberösterreichischen Molassebecken	2012
1328	11582	Oö.Regionalprojekt - Grundwasser 2010 - Motivenbericht	2006
1333	11587	Thermalwasservorkommen im niederbayerisch-oberösterreichischen Molassebecken - Kurzbericht	2008
1335	11591	Wasserwirtschaftliche Bewertung der Themalwassernutzung im Oö. Molassebecken	2012
1336	11592	Wasserwirtschaftliche Bewertung der Thermalwassernutzung in Oö.	2007
1383	11723	AGRIWA-Einfluss des Klimawandels auf Trinkwasserressourcen	2013
1388	11858	Österreichische Rohstoffplan	2012
1389	11860	Österreich-Bild am 18.9.2011 eich der Steine-steinreich	2011
1390	11861	Studie WV Nördl. Flachgau	
1391	11862	GeoPEARL AUstria Endbericht	2012
2002	10754	Grundwasservorrangflächen (GWVF) zur Sicherung der Trinkwasserversorgung Untersuchungsraum: Kobernausser Wald-Nord, Hartwald, Eichwald	2006
2071	10763	Wasserwirtschaftliche Rahmenuntersuchung Salzach Untersuchungen zur Flußmorphologie	2001
2216	10998	Landschaftsgeschichte und Hydrogeologie der neogenen und quartären Ablagerungen zwischen Mattig und Inn	2006
2256	11558	Abschätzung des thermischen Grundwasserpotentials im Bereich der AMAG/Braunau	2011
2257	11571	Grundwasserverhältnisse Braunau	2012
2257	11623	k.A.	k.A.
2258	11632	Amag-Ranshofen - Grundwassermessungen	2010
2273	k.A.	Bericht Grundwassererkundung Raum Schwand Bezirk Braunau	2015
2539	10586	Auswirkungen des wasserwirtschaftlichen Vorrangflächenkonzeptes auf mögliche Grundwassergewinnungsanlagen im südlichen Eferdinger Becken	1998
2587	11518	Uferfiltratnutzung Aschacher Au	2005
2588	11519	Numerische Grundwassermodellierung Aschacher Au	2006
2590	11545	Grundlagenoperat zur Überarbeitung des Schongebietes Hartkirchen,Hinzenbach,Pupping und Stroheim	2008
3597	11246	Schongebiet Atzbacher Sande - Technischer Bericht	2010
4171	10846	Erweiterung des Kalksteinbruches "Pfeiferkogel" (5 Ordner)	2006
4175	10905	Verdachtsfläche Deponie Brunneleiten & Erbstillendeponie, Bad Ischl	2006
4241	11570	Hydrologische Untersuchung der Grundwasservorkommen der Oberen Traun- Raum Hallstatt	2012
4264	11844	KW Bad Goisern - Ersatzneubau des Kraftwerkes	2009
4664	11064	Markierungsversuche und Hydrogeologie Nationalpark Kalkalpen	2004
4689	11508	Geplantes Schongebiet Micheldorf-Hinterburg	2010
4691	11572	Geplantes Schongebiet Micheldorf-Hinterburg - Ergänzungsoperat	2012
5152	10992	Grundwasservorrangflächen zur Sicherung der Trinkwasserversorgung	2008
5502	10684	Grundwasserbewirtschaftung Linz - Hydrologische und thermische Ist-Situation	2003
6077	10985	Grundsatzstudie Trinkwasserpotenzial - Untere Gusen	2007
6092	10755	Grundwasservorrangflächen zur Sicherung der Trinkwasserversorgung Machland/Klamer Becken	2006
8090	10725	Schongebietsvorschlag für die Jodwässer von Bad Hall	2004
8658	11543	Grundwasservorkommen Welser Heide zwischen Lambach und Wels	2007
k.A.	k.A.	Neue Bauaufschlüsse – Neues Geowissen: Oberösterreich, Projekt OC 42/ 2012-2014, Jahresendbericht 2012	2013
6077	10985	Studie Klima Oö Phase I	2012

	BUNDESMINISTERIUM FÜR BILDUNG, WISSENSCHAFT & FORSCHUNG	
	GEOLOGISCHE BUNDESANSTALT	
	FA ROHSTOFFGEOLOGIE	
Titel <p style="text-align: center;">Liste der Kategorien der Bearbeitung</p>		
Projekt <p style="text-align: center;">Digitalisierung RegioKAT Pilotprojekt</p>		
Sachbearbeiter <p style="text-align: center;">H. Reitner & A. Michlits</p>	Seiten <p style="text-align: center;">1</p>	Datum <p style="text-align: center;">Nov. 2020</p>
Datenbank <p style="text-align: center;">H. Reitner</p>	© Geologische Bundesanstalt Neulinggasse 38, A-1030 Wien	Beilage Nr. <p style="text-align: center;">Anhang 3</p>
Nur für den Dienstgebrauch		

Kategorien der vom Auftraggeber gewählten Bearbeitungen:

- Kategorie 1 „Grün“ Aufnahme in den Online Katalog und Scannen – öffentlich
 Kategorie 2 „Gelb“ Aufnahme in den Online Katalog und Erstellung der GIS-Polygone der Arbeitsgebiete
 Kategorie 3 „Rot“ Aufnahme in den Online Katalog und Scannen – gesperrt

Karton	Kategorie
1	1 Grün
2	1 Grün
3	1 Grün
4	1 Grün
5	1 Grün
6	3 Rot
7	2 Gelb
8	2 Gelb
9	2 Gelb


	BUNDESMINISTERIUM FÜR BILDUNG, WISSENSCHAFT & FORSCHUNG	
	GEOLOGISCHE BUNDESANSTALT	
	FA ROHSTOFFGEOLOGIE	
Titel <p style="text-align: center;">Liste der PDF-Dateien zu RegioKAT Unterlagen</p>		
Projekt <p style="text-align: center;">Digitalisierung RegioKAT Pilotprojekt</p>		
Sachbearbeiter <p style="text-align: center;">H. Reitner & A. Michlits</p>	Seiten <p style="text-align: center;">2</p>	Datum <p style="text-align: center;">Nov. 2020</p>
Datenbank <p style="text-align: center;">H. Reitner</p>	© Geologische Bundesanstalt Neulinggasse 38, A-1030 Wien	Beilage Nr. <p style="text-align: center;">Anhang 4</p>
Nur für den Dienstgebrauch		

Kategorie 1 "Grün"

	PDF-Datei URL-Adresse	GBA Signatur	GBA Datensatz Nr.	GBA Datensatz URL-Adresse	Regionalarchiv Nr.	RegioKAT_Objekt_ID	Erscheinungsdatum	Titel
1	https://opac.geologie.ac.at/ais312/dokumente/RegioKAT/RegioKAT_1895499244.pdf	A 15966-R	29815	https://opac.geologie.ac.at/document/29815	3075	-1895499244	1995-01/02	Brunnen im Tal der kleinen Naarn hydrogeologisch begründeter Schutzgebietsvorschlag
2	https://opac.geologie.ac.at/ais312/dokumente/RegioKAT/RegioKAT_9264.pdf	A 11119-R	34907	https://opac.geologie.ac.at/document/34907	126	9264	1997-03	Ermittlung von Gebietskennwerten in verschiedenen Arterseprovinzen Oberöstereichs auf der Grundlage geophysikalischer Bohrlochmessungen (Abschlussbericht)
3	https://opac.geologie.ac.at/ais312/dokumente/RegioKAT/RegioKAT_9638.pdf	A 11114-R	34911	https://opac.geologie.ac.at/document/34911	803	9638	1996-11	Erforschung und Bewertung des Grundwasserpotentials im Kristallin der Böhmisches Masse: Abschlussbericht
4	https://opac.geologie.ac.at/ais312/dokumente/RegioKAT/RegioKAT_10341.pdf	A 07728-R und M 1471-E	37006	https://opac.geologie.ac.at/document/37006	131	10341	1990-04	Erfassung des gesamten geothermischen Energiepotentials des oberösterreichischen Molassebeckens
5	https://opac.geologie.ac.at/ais312/dokumente/RegioKAT/RegioKAT_10313.pdf	A 06508-R und M 1137-E	37585	https://opac.geologie.ac.at/document/37585	132	10313	1987-03	Hydrogeologische Untersuchungen artesischer Wässer im oberösterreichischen Alpenvorland (Detailprogramm 1985, Teil V) HÖ 17: Endbericht
6	https://opac.geologie.ac.at/ais312/dokumente/RegioKAT/RegioKAT_10281.pdf	A 06130-R und M 984-E	37933	https://opac.geologie.ac.at/document/37933	128	10281	1984	Hydrogeologische Untersuchungen artesischer Wässer im oberösterreichischen Alpenvorland, Phase IV - HÖ 17
7	https://opac.geologie.ac.at/ais312/dokumente/RegioKAT/RegioKAT_116385326.pdf	A 05850-R und M 854-E	38195	https://opac.geologie.ac.at/document/38195	127	116385326	1984-03	Hydrogeologische Untersuchungen artesischer Wässer im oberösterreichischen Alpenvorland (Detailprogramm) 1983: Endbericht
8	https://opac.geologie.ac.at/ais312/dokumente/RegioKAT/RegioKAT_11338.pdf	A 05369-R und M 455-E	38663	https://opac.geologie.ac.at/document/38663	106	11338	1981-09	Bericht über das Auftragsforschungsprojekt: Massenrohstoffe am Südrand der Böhmisches Masse (Oberösterreich)
9	https://opac.geologie.ac.at/ais312/dokumente/RegioKAT/ID-Unbekannt_3.pdf	14858.40.2	124506	https://opac.geologie.ac.at/document/124506	k.A.	ID-Unbekannt_3	1997	Landwirtschaft und Nitrataustrag: Ökonomische Instrumente zum Schutz des Grundwassers
10	https://opac.geologie.ac.at/ais312/dokumente/RegioKAT/ID-Unbekannt_6.pdf	A 19139-R	127162	https://opac.geologie.ac.at/document/127162	3082	ID-Unbekannt_6	2014-11	Aktualisierung GK 20 - Blatt 16 Freistadt: Dokumentation der Arbeiten
11	https://opac.geologie.ac.at/ais312/dokumente/RegioKAT/RegioKAT_11344.pdf	A 19751-R	141016	https://opac.geologie.ac.at/document/141016	118	11344	2005-10	Die Grundwasservorkommen innerhalb der tertiären Sande der oberösterreichischen Molassezone: Technischer Endbericht
12	https://opac.geologie.ac.at/ais312/dokumente/RegioKAT/RegioKAT_11518.pdf	A 19970-R	141369	https://opac.geologie.ac.at/document/141369	2587	11518	2005-07	Uferfiltratnutzung Aschacher Au: Grundratsstudie: Endbericht
13	https://opac.geologie.ac.at/ais312/dokumente/RegioKAT/RegioKAT_11246.pdf	15592.40	141370	https://opac.geologie.ac.at/document/141370	3597	11246	2010-01	Schongebiet Atzbacher Sande: Technischer Bericht
14	https://opac.geologie.ac.at/ais312/dokumente/RegioKAT/RegioKAT_11519.pdf	15593.40	141371	https://opac.geologie.ac.at/document/141371	2588	11519		Numerische Grundwassermodellierung Aschacher Au: Endbericht
15	https://opac.geologie.ac.at/ais312/dokumente/RegioKAT/RegioKAT_10985.pdf	A 19787-R	141373	https://opac.geologie.ac.at/document/141373	6077	10985	2007-05	Grundratsstudie Trinkwasserpotenzial Untere Gusen: Technischer Endbericht
16	https://opac.geologie.ac.at/ais312/dokumente/RegioKAT/RegioKAT_11545.pdf	15618.40	141361	https://opac.geologie.ac.at/document/141361	2590	11545	2004-2007	Grundlagenoperat zur Überarbeitung des Schongebietes Hartkirchen, Hinznbach, Pupping und Stroheim
17	https://opac.geologie.ac.at/ais312/dokumente/RegioKAT/RegioKAT_10714.pdf	A 19910-R	143056	https://opac.geologie.ac.at/document/143056	2545	10714	2004-10	Umfahrung Alkoven: Raumuntersuchung aus wasserwirtschaftlicher Sicht: Bericht
18	https://opac.geologie.ac.at/ais312/dokumente/RegioKAT/RegioKAT_10539.pdf	A 19968-R	143572	https://opac.geologie.ac.at/document/143572	2546	10539	2001-05	Umfahrung Eferding: Wasserwirtschaftliche Bewertung
19	https://opac.geologie.ac.at/ais312/dokumente/RegioKAT/RegioKAT_11634.pdf	A 19969-R	143576	https://opac.geologie.ac.at/document/143576	2591	11634	2012	Bewertung und Abgrenzung eines natürlichen Olaustrites im Eferding Becken
20	https://opac.geologie.ac.at/ais312/dokumente/RegioKAT/RegioKAT_10773.pdf	A 19971-R	143581	https://opac.geologie.ac.at/document/143581	2543	10773	2000-12-31	Zur Hydrogeologie des Schlierhügellandes zwischen Welscher Heide und Eferding Becken (Schartner Rücken, Oberösterreich): Endbericht
21	https://opac.geologie.ac.at/ais312/dokumente/RegioKAT/RegioKAT_10549.pdf	A 19972-R	143583	https://opac.geologie.ac.at/document/143583	2540	10549	2001	Grundwasserentnahmen aus dem südlichen Eferding Becken: Analyse der wasserwirtschaftlichen Entwicklung
22	https://opac.geologie.ac.at/ais312/dokumente/RegioKAT/RegioKAT_1117966238.pdf	A 19973-R	143597	https://opac.geologie.ac.at/document/143597	1618	-1117966238	1992-10	Südliches Eferding Becken: Grundwassermodellstudie: Endbericht
23	https://opac.geologie.ac.at/ais312/dokumente/RegioKAT/RegioKAT_5724.pdf	A 19974-R	143598	https://opac.geologie.ac.at/document/143598	2523	5724	1994-12-31	Hydrogeologische Untersuchung des artesischen Grundwasservorkommens von Scharten - Leppersdorf (Gemeinde Scharten), 3. Teil: Endbericht
24	https://opac.geologie.ac.at/ais312/dokumente/RegioKAT/RegioKAT_10314.pdf	A 07816-R.1	143599	https://opac.geologie.ac.at/document/143599	130	10314	1990-08	Hydrogeologische Untersuchungen artesischer Wässer im Oberösterreichischen Alpenvorland: Teil VI: Ergänzung - Hydraulisches Modell
25	https://opac.geologie.ac.at/ais312/dokumente/RegioKAT/RegioKAT_10122.pdf	A 19975-R	143600	https://opac.geologie.ac.at/document/143600	117	10122	1997-10-31	Hydrogeologie des Raumes St. Florian-Steyr-Sieming: Endbericht
26	https://opac.geologie.ac.at/ais312/dokumente/RegioKAT/RegioKAT_448060824.pdf	A 19976-R	143601	https://opac.geologie.ac.at/document/143601	116	-448060824	1998-10-15	Hydrogeologische Untersuchungen zur Klärung des Alters der Schlierwasser im Osten der Traun-Enns-Platte: Endbericht
27	https://opac.geologie.ac.at/ais312/dokumente/RegioKAT/RegioKAT_10564.pdf	A 19977-R	143602	https://opac.geologie.ac.at/document/143602	115	10564	1999-07-01	Tiefengrundwasser Traun-Enns-Platte: Teilprojekt: Kremsmünster - Bad Hall - Wartberg: Endbericht
28	https://opac.geologie.ac.at/ais312/dokumente/RegioKAT/RegioKAT_11083.pdf	A 19978-R	143667	https://opac.geologie.ac.at/document/143667	2578	11083	2002-11	Hochwasseruntersuchung Dachsbergerbach im Teilbereich Hinznbach: Technischer Bericht
29	https://opac.geologie.ac.at/ais312/dokumente/RegioKAT/ID-Unbekannt_4.pdf	15717.40	143670	https://opac.geologie.ac.at/document/143670	3617	ID-Unbekannt_4	2016-12	Trinkwasserpotenzial Grieskirchen: Fachstudie
30	https://opac.geologie.ac.at/ais312/dokumente/RegioKAT/ID-Unbekannt_2.pdf	A 19980-R	143674	https://opac.geologie.ac.at/document/143674	k.A.	ID-Unbekannt_2	2005-12	Ausarbeitung von preisgünstigen Methoden zur Untersuchung von Bauschäden durch geogen bedingte Massenbewegungen: Tätigkeitsbericht
31	https://opac.geologie.ac.at/ais312/dokumente/RegioKAT/RegioKAT_10332.pdf	A 19979-R	143676	https://opac.geologie.ac.at/document/143676	3571	10332	1988	Bericht über Tracerversuch in Wallern, Oberösterreich
32	https://opac.geologie.ac.at/ais312/dokumente/RegioKAT/RegioKAT_11564.pdf	15718.40	143682	https://opac.geologie.ac.at/document/143682	3598	11564	2012-01	Artessisch gespannte Brunnen im Bezirk Grieskirchen: Erhebung
33	https://opac.geologie.ac.at/ais312/dokumente/RegioKAT/RegioKAT_10618.pdf	A 19981-R	143688	https://opac.geologie.ac.at/document/143688	3577	10618	2002-09	Imkreisbahn: Raumuntersuchung aus wasserwirtschaftlicher Sicht
34	https://opac.geologie.ac.at/ais312/dokumente/RegioKAT/RegioKAT_11109.pdf	15719.40	143696	https://opac.geologie.ac.at/document/143696	1041	11109	2006-05	Dezentrale Abwasserbeseitigung: Auswirkungen auf das Grundwasser: Kurzstudie
35	https://opac.geologie.ac.at/ais312/dokumente/RegioKAT/RegioKAT_9635.pdf	A 19985-R	143701	https://opac.geologie.ac.at/document/143701	k.A.	9635	1996	Zwischenbericht (Berichtsteil): Erfassung und Bewertung der Sickerwasserqualität und -quantität im Grundwasseranierungs-Pilotprojekt "Obere Pettenbachrinne, OÖ"
36	https://opac.geologie.ac.at/ais312/dokumente/RegioKAT/RegioKAT_9636.pdf	A 19989-R.1	143705	https://opac.geologie.ac.at/document/143705	1353	9636	1997-10	Zwischenberichts- und Datenteil 1997: Erfassung und Bewertung der Sickerwasserquantität und -qualität im Grundwasseranierungs-Pilotprojekt "Obere Pettenbachrinne, OÖ"
37	https://opac.geologie.ac.at/ais312/dokumente/RegioKAT/RegioKAT_843094714.pdf	A 19992-R.1	143709	https://opac.geologie.ac.at/document/143709	1562	843094714	1992-11	Bericht: Stickstoff-Haushalt des Landes Oberösterreich
38	https://opac.geologie.ac.at/ais312/dokumente/RegioKAT/RegioKAT_1826508467.pdf	A 19992-R.2	143710	https://opac.geologie.ac.at/document/143710	1563	1826508467	1993-07	Kurzbericht: Stickstoff-Haushalt des Landes Oberösterreich mit dem Schwerpunkt Boden bzw. Gewässer
39	https://opac.geologie.ac.at/ais312/dokumente/RegioKAT/RegioKAT_1151667146.pdf	A 19993-R	143711	https://opac.geologie.ac.at/document/143711	1552	-1151667146	1993-01	Nitrat im Grundwasser: Diskussion umweltökonomischer Instrumente
40	https://opac.geologie.ac.at/ais312/dokumente/RegioKAT/RegioKAT_10184.pdf	A 19982-R.1	143791	https://opac.geologie.ac.at/document/143791	1348	10184	1996-11	Pilotprojekte zur Grundwasseranierung in Oberösterreich: Konzeptionsphase: Mappe I: Schlussbericht
41	https://opac.geologie.ac.at/ais312/dokumente/RegioKAT/RegioKAT_10185.pdf	A 19982-R.2	143793	https://opac.geologie.ac.at/document/143793	1349	10185	1996-11	Pilotprojekte zur Grundwasseranierung in Oberösterreich: Konzeptionsphase: Mappe II: Teilberichte
42	https://opac.geologie.ac.at/ais312/dokumente/RegioKAT/RegioKAT_10186.pdf	A 19982-R.3	143802	https://opac.geologie.ac.at/document/143802	1350	10186	1996-11	Pilotprojekte zur Grundwasseranierung in Oberösterreich: Konzeptionsphase: Mappe III: Dokumentationen, Tabellen
43	https://opac.geologie.ac.at/ais312/dokumente/RegioKAT/RegioKAT_948295878.pdf	A 19983-R	143821	https://opac.geologie.ac.at/document/143821	30058	948295878	1998-06	Pilotprojekte zur Grundwasseranierung in Oberösterreich: Umsetzungsphase 1997/98
44	https://opac.geologie.ac.at/ais312/dokumente/RegioKAT/RegioKAT_354298765.pdf	A 19984-R	143837	https://opac.geologie.ac.at/document/143837	30058	-354298765	1999-11	Pilotprojekte zur Grundwasseranierung in Oberösterreich: Umsetzungsphase 1998/99
45	https://opac.geologie.ac.at/ais312/dokumente/RegioKAT/RegioKAT_10530.pdf	A 19994-R	143863	https://opac.geologie.ac.at/document/143863	30087	10530	2001-05	Pilotprojekte zur Grundwasseranierung in Oberösterreich: Umsetzungsphase 2000/2001
46	https://opac.geologie.ac.at/ais312/dokumente/RegioKAT/RegioKAT_11719.pdf	A 20010-R	143983	https://opac.geologie.ac.at/document/143983	30051	11719	2001-03	Hydrogeologische Untersuchungen im Einzugsgebiet der Maltzsch, Feld- und Waldait im nordöstlichen Mühlviertel (OÖ): Technischer Bericht zu WIS-Pilotprojekt "Obere Feldait"
47	https://opac.geologie.ac.at/ais312/dokumente/RegioKAT/RegioKAT_921316340.pdf	A 20011-R	143990	https://opac.geologie.ac.at/document/143990	3074	921316340	1995-02	Gutachten betreffend das Schutzgebiet des Trinkwasserbrunnens der Wassergenossenschaft Gutau im Aisttal, KG Hinterberg
48	https://opac.geologie.ac.at/ais312/dokumente/RegioKAT/RegioKAT_1671300191.pdf	A 20012-R	143998	https://opac.geologie.ac.at/document/143998	3036	-1671300191	1997-08-04	Technischer Bericht: Antrag auf wasserrechtliche Bewilligung für die gewerbliche Nutzung von Quellwasser in Königswiesen, KG 41201 Haid: Schutzgebietsvorschlag Zone I + II
49	https://opac.geologie.ac.at/ais312/dokumente/RegioKAT/RegioKAT_11047.pdf	Asfinag.510.S.5.2	144165	https://opac.geologie.ac.at/document/144165	3068	11047	2007	S10 Mühlviertler Schnellstraße: Abschnitt Sud Unterweikersdorf - Freistadt Nord: Einreichprojekt 2007: Fremdstoffe im Boden
50	https://opac.geologie.ac.at/ais312/dokumente/RegioKAT/RegioKAT_7157.pdf	A 20029-R	144167	https://opac.geologie.ac.at/document/144167	3022	7157	1984-07	Untersuchungen des Grundwasservorkommens des südlichen Freistadter Beckens: Oberösterreich
51	https://opac.geologie.ac.at/ais312/dokumente/RegioKAT/RegioKAT_10678.pdf	A 20046-R.4.1	144172	https://opac.geologie.ac.at/document/144172	3062	10678	2003-04	S10 Mühlviertler Schnellstraße: Voruntersuchungen Variantenbeurteilung Phase 2: Abschnitt A1
52	https://opac.geologie.ac.at/ais312/dokumente/RegioKAT/RegioKAT_10677.pdf	A 20046-R.4.2	144173	https://opac.geologie.ac.at/document/144173	3063	10677	2003-04	S10 Mühlviertler Schnellstraße: Voruntersuchungen Variantenbeurteilung Phase 2: Abschnitt A2
	http://www.umwelbundesamt.at/fileadmin/site/publikationen/REPO2020.pdf	P.S.1391.40.220	7998	https://opac.geologie.ac.at/document/7998	1216	11444	2009	Pilotprojekt Grundwasserleiter: Endbericht 2008

Kategorie 3 "Rot"

	PDF-Datei	GBA Signatur	GBA Datensatz Nr.	GBA Datensatz URL-Adresse	Regionalarchiv Nr.	RegioKAT_Objekt_ID	Erscheinungsdatum	Titel
53	RegioKAT_ID-Unbekannt_5.pdf	A 19995-R	143916	https://opac.geologie.ac.at/document/143916	3615	ID-Unbekannt_5	2003-10	Verdachtsfläche Wurm - Korntnerberg: Abschlussbericht
54	RegioKAT_11046.pdf	A 19996-R	143920	https://opac.geologie.ac.at/document/143920	3067	11046	2004-12	Ergänzende Untersuchungen bei der Verdachtsfläche "Freyung" in Neumarkt: Zusammenfassender Endbericht
55	RegioKAT_10785.pdf	A 20002-R	143930	https://opac.geologie.ac.at/document/143930	2572	10785	14.07.1994	Sicherung und Sanierung der LHKW-Kontamination des Untergrundes im Bereich der HALI-Büromöbel GmbH in Eferding; 1. Zwischenbericht
56	RegioKAT_11649.pdf	A 20018-R	144042	https://opac.geologie.ac.at/document/144042	3079	11649	2001-2003	Ergänzende Untersuchungen gem. §12 - ALSAG für die Verdachtsfläche "Deponie Freistadt" in Freistadt
57	RegioKAT_ID-Unbekannt_1.pdf	A 20047-R	144176	https://opac.geologie.ac.at/document/144176	k.A.	ID-Unbekannt_1	25.05.1998	Ergänzende Untersuchungen bei der Verdachtsfläche "Deponie Karling" in Hartkirchen - Abschlußbericht

	BUNDESMINISTERIUM FÜR BILDUNG, WISSENSCHAFT & FORSCHUNG	
	GEOLOGISCHE BUNDESANSTALT	
	FA ROHSTOFFGEOLOGIE	
Titel <p style="text-align: center;">Liste der GIS-Polygone der Arbeitsgebiete der RegioKAT Unterlagen</p>		
Projekt <p style="text-align: center;">Digitalisierung RegioKAT Pilotprojekt</p>		
Sachbearbeiter <p style="text-align: center;">H. Reitner & A. Michlits</p>	Seiten <p style="text-align: center;">7</p>	Datum <p style="text-align: center;">Nov. 2020</p>
Datenbank <p style="text-align: center;">H. Reitner</p>	© Geologische Bundesanstalt Neulinggasse 38, A-1030 Wien	Beilage Nr. <p style="text-align: center;">Anhang 5</p>
Nur für den Dienstgebrauch		

RegioKAT_ID	Regionalarchiv_Nr	GBA_Datensatz_Nr	GBA_URL_Adresse	GBA_Signatur	Titel	Erscheinungsjahr
11497	2585	144782	https://opac.geologie.ac.at/document/144782	A 20098-R	Brunnen Deinham: Technischer Bericht: Wasserverband Eferding und Umgebung: Wasserversorgungsanlage Eferding und Umgebung	2010-09
8214	2552	144775	https://opac.geologie.ac.at/document/144775	A 20097-R	Geologisches Gutachten: Rutschgefahr auf Bauparzelle 236 KG. Schaumberg, Bes. Franz u. Augustine Schörgenbuener, Gemeinde Hartkirchen	1972-08-30
8167	2524	144862	https://opac.geologie.ac.at/document/144862	A 20105-R	Aufschlussbericht: Grundwasseraufschluss Schaumburgleiten, Puppingerfeld, Großraum Eferding	1975
10585	2548	144801	https://opac.geologie.ac.at/document/144801	A 20103-R.2	Ergänzende Untersuchungen an der Verdachtsfläche "Rathmayrgrube" in Hartkirchen: Zusammenfassender Endbericht: Erläuternder Bericht; Ergebnisse Deponiegasuntersuchung	1999-05
10546	2544	144771	https://opac.geologie.ac.at/document/144771	A 20096-R	Raumordnungsprogramm Bezirk Eferding: Flächennutzung in Grundwassergebieten Zonengliederung: Bericht	2001-09
10546	2544	144771	https://opac.geologie.ac.at/document/144771	A 20096-R	Raumordnungsprogramm Bezirk Eferding: Flächennutzung in Grundwassergebieten Zonengliederung: Bericht	2001-09
10546	2544	144771	https://opac.geologie.ac.at/document/144771	A 20096-R	Raumordnungsprogramm Bezirk Eferding: Flächennutzung in Grundwassergebieten Zonengliederung: Bericht	2001-09
10715	2600	144742	https://opac.geologie.ac.at/document/144742	A 20093-R	Landschaftsleitbild Alkoven - Fraham	2002-07-23
8112	2534	144755	https://opac.geologie.ac.at/document/144755	15765,40	Geoelektrische- und bohrlochgeophysikalische Untersuchungen in Puppung bei Eferding 1995	1995
8154	2515	144717	https://opac.geologie.ac.at/document/144717	A 20092-R	Geologisches Gutachten: Wasserbezugsstelle für WVA, Prambachkirchen	1977-09-29
5275	2513	144714	https://opac.geologie.ac.at/document/144714	A 20091-R	Geologisches Gutachten für die Wassergenossenschaft Langstößen-Baumgarten	1951-03-06
6452	2512	144704	https://opac.geologie.ac.at/document/144704	A 20090-R	Geologisches Gutachten: Ortswasserleitung in Wackersbach	1946-09-13
8140	2509	144646	https://opac.geologie.ac.at/document/144646	A 20089-R	Geologisches Gutachten: Wasserversorgung von Haibach	1956-05-25
8185	2507	144630	https://opac.geologie.ac.at/document/144630	A 20087-R	Geologisches Gutachten: Tankstelle Eferding	1966-07-17
4083	2502	144620	https://opac.geologie.ac.at/document/144620	A 20086-R	Geologisches Gutachten: WG. Straßham, Schutzgebietsvorschlag für die Quellen	1984-12-13
8201	2501	144610	https://opac.geologie.ac.at/document/144610	A 20085-R	Geologisches Gutachten: Standort und Schutzgebietsvorschlag Brunnen der WEB-Linz in Alkoven	1982-02-23
8414	2557	144501	https://opac.geologie.ac.at/document/144501	A 20067-R	Gutachtlicher Vorbericht über die Geländebegehung vom 22. zbd 28.3.1995 für die geplante Trasse der Ferngasleitung Wallern - Eferding - Aschach	1995-03-29
10322	113	200029491	https://opac.geologie.ac.at/document/200029491	P.S.1712,80.73	A radiochemical, hydrochemical and dissolved gas study of groundwaters in the Molasse basin of Upper Austria	1985
10261	121	200024273	https://opac.geologie.ac.at/document/200024273	P.S.235,40.101	Ein Beitrag zur Loginterpretation des autochthonen Mesozoikum im Untergrund der Molassezone von Oberösterreich	1985
6892	3560	145336	https://opac.geologie.ac.at/document/145336	A 20174-R	Artesischer Brunnen, St. Georgen bei Grieskirchen	1944
11772	3607	145340	https://opac.geologie.ac.at/document/145340	A 20176-R	Schutzgebietsvorschlag: Birnbergerquelle	1992-06-10
10794	3501	145192	https://opac.geologie.ac.at/document/145192	A 20160-R.1	Hydrogeologisch-geophysikalische Untersuchungen in der Peuerbacher Bucht	1996-02-23
10321	3512	145189	https://opac.geologie.ac.at/document/145189	A 20158-R	Bericht über Bohrlochlogging in Rottenbach, OÖ	1987
-1594056950	3582	145188	https://opac.geologie.ac.at/document/145188	A 20157-R	Hydrogeologisches Gutachten mit Schutzgebietsvorschlag für den Brunnen des Gasthauses Kronschläger in Unteraubach, Gemeinde Eschenau, Bezirk Grieskirchen	1996-12-16
6467	3523	145187	https://opac.geologie.ac.at/document/145187	A 20156-R	Geologisches Gutachten: Wasserversorgung von Hörbach, Gem. Gaspoltshofen	1956-06-08
6465	3524	145185	https://opac.geologie.ac.at/document/145185	A 20155-R	Geologisches Gutachten: Wasserversorgung Altenhof a. Hausruck	1955-05-18
10800	3526	145176	https://opac.geologie.ac.at/document/145176	A 20154-R	Hausbrunnen Dirishamer in Watzing 3, Gaspoltshofen: Aktennotiz	1954
6556	3558	145293	https://opac.geologie.ac.at/document/145293	A 20173-R	Geologisches Gutachten: Wasserverlust im Brunnen Rieger Johann Maidoppl 2 durch seism. Sprengarbeiten der ÖMV	1978-10-04
6555	3558	145292	https://opac.geologie.ac.at/document/145292	A 20173-R	Geologisches Gutachten: Wiesenvernässung durch ÖMV-Schußbohrungen Wiesinger August, Michaelnbach Nr. 42	1978-10-04
6538	3557	145287	https://opac.geologie.ac.at/document/145287	A 20172-R	Geologisches Gutachten: Bodenverhältnisse der Grp. 317/2 KG. Pfarrhofberg, Gde. Meggenhofen, Besitzer Stefan Kristl	1944-11-05
6821	3556	145283	https://opac.geologie.ac.at/document/145283	A 20171-R	Mülldeponie im See: Geologische Beurteilung	1973-07-05
6519	3555	145280	https://opac.geologie.ac.at/document/145280	A 20170-R	Geologisches Gutachten: Gemeinde Kallham, Mülldeponie	1972-11-23
6518	3555	145278	https://opac.geologie.ac.at/document/145278	A 20170-R	Geologisches Gutachten: Brunnenschäden in Au 1, 2 und 3 durch Prakla-Bohrungen in der Gemeinde Kallham	1972-01-05
6520	3555	145281	https://opac.geologie.ac.at/document/145281	A 20170-R	Geologisches Gutachten: Wasserbezugsstellen für Wasserversorgung	1972-05-22
6522	3554	145271	https://opac.geologie.ac.at/document/145271	A 20169-R	Geologisches Gutachten: Zusatzwasserbezugsstelle für WWG Hofkirchen	1972-12-27
6466	3553	145270	https://opac.geologie.ac.at/document/145270	A 20168-R	Geologisches Gutachten: Wasserversorgung Heiligenberg bei Waizenkirchen	1955-03-31
6532	3569	145266	https://opac.geologie.ac.at/document/145266	A 20167-R	Geologisches Gutachten: Müllablagungsplatz für Weibern	1973-05-24
6561	3568	145220	https://opac.geologie.ac.at/document/145220	A 20166-R	Geologisches Gutachten: WVA Wallern, Zusatzwasserbezugsstelle	1980-12-11
6509	3568	145215	https://opac.geologie.ac.at/document/145215	A 20166-R	Geologisches Gutachten: Wasserbezugsstelle für Wasserversorgung von Wallern	1969-09-15
8151	3567	145212	https://opac.geologie.ac.at/document/145212	A 20165-R	Geologisches Gutachten: Müllablagungsplatz Weizenkirchen	1972-01-07
6539	3566	145206	https://opac.geologie.ac.at/document/145206	A 20164-R	Geologisches Gutachten über Herkunft der Quelle auf Parz. 41/1 Tolled Besitzer Dipl.Ing. Lackner	1974-05-30
6525	3563	145205	https://opac.geologie.ac.at/document/145205	A 20163-R	Geologisches Gutachten: Müllablagungsplatz für Gde. Steegen	1972-10-24
6564	3562	145201	https://opac.geologie.ac.at/document/145201	A 20162-R	Geologisches Gutachten: WVA Schlüsselberg; Zusatzquellen Schutzgebietsvorschlag	1980-08-26

RegioKAT_ID	Regionalarchiv_Nr	GBA_Datensatz_Nr	GBA_URL_Adresse	GBA_Signatur	Titel	Erscheinungsjahr
6540	3562	145202	https://opac.geologie.ac.at/document/145202	A 20162-R	Geologisches Gutachten: Verbauung des Hiererberges, Gde. Schlüsslberg	1974-10-24
6458	3561	145199	https://opac.geologie.ac.at/document/145199	A 20161-R	Geologisches Gutachten: Friedhoferweiterung von St. Thomas	1951-03-08
11245	3596	145692	https://opac.geologie.ac.at/document/145692	15805,40	Geophysikalische, isotopenhydrologische und hydrochemische Untersuchung von artesischen Brunnen und Quellen im Raum Schachet an der Gemeindegrenze zwischen Haag und Rottenbach: Technischer Endbericht	2006-09
5310	3535	145691	https://opac.geologie.ac.at/document/145691	A 20185-R	Geologisches Gutachten: Marktgemeinde Peuerbach, Müllablagerungsstätte auf Parz. 2493 KG. Peuerbach in Steingrünereid	1966-08-20
5305	3535	145690	https://opac.geologie.ac.at/document/145690	A 20185-R	Geologisches Gutachten: Müllablagerungsstätte für Peuerbach auf Parz. 748 und 751/2 KG. Peuerbach	1965-11-16
5340	3535	145689	https://opac.geologie.ac.at/document/145689	A 20185-R	Geologisches Gutachten	1977-12-29
5334	3535	145688	https://opac.geologie.ac.at/document/145688	A 20185-R	Geologisches Gutachten: Beeinträchtigung der Reiterquelle durch die Straßenführung zur Bauparzelle 354/3 KG. Peuerbach Marktgemeinde Peuerbach Bau	1976-08-12
6477	3528	145174	https://opac.geologie.ac.at/document/145174	A 20152-R	Geologisches Gutachten: Schutzgebiet Quelle Haag a. Hausruck	1964-09-07
6558	3528	145172	https://opac.geologie.ac.at/document/145172	A 20152-R	Geologisches Gutachten: WVA Haag am Hausruck, Schutzgebietsvorschlag Quelfassung "Kohlhütte" II	1979-03-25
6553	3528	145173	https://opac.geologie.ac.at/document/145173	A 20152-R	Geologisches Gutachten: Grundwassererschließung für Wärmepumpe der Badeanlage Haag a.H.	1978-09-20
6672	3529	145169	https://opac.geologie.ac.at/document/145169	A 20151-R	Geologisches Gutachten des Brunnenprojekts der Golf & Parkanlagen Betriebsges.m.b.H. in Haag a.H., Oberösterreich	1990-11-25
10801	3532	145167	https://opac.geologie.ac.at/document/145167	A 20150-R	Geologisches Gutachten: Müllablagerungsplatz für Markt Haag a.H.	1973-08-07
11682	3600	145161	https://opac.geologie.ac.at/document/145161	A 20149-R	Hochwasserrückhaltebecken Pram: Geologischer Bericht	1969-02-06
1509	3540	145159	https://opac.geologie.ac.at/document/145159	A 20148-R	Geologisches Gutachten: Bohrergebnisse in der Nattersbacher Bucht für Brunnen von Neukirchen am Walde	1967-04-08
1450	3540	145160	https://opac.geologie.ac.at/document/145160	A 20148-R	Geologisches Gutachten: Wasserversorgung Neukirchen am Wald	1964-12-30
6646	3537	145154	https://opac.geologie.ac.at/document/145154	A 20146-R	Geologisches Gutachten: Grundwasserverhältnisse im Raume Peuerbach	1975-09-01
6645	3537	145156	https://opac.geologie.ac.at/document/145156	A 20146-R	Hydrogeologisches Gutachten: Bohrergebnisse der Probebohrung Wasserversorgung Peuerbach	1973-03-08
1370	3536	145144	https://opac.geologie.ac.at/document/145144	A 20145-R	Hydrogeologisches Gutachten: Zusatzwasserversorgung des Marktes Peuerbach	1957-07-21
6504	3550	145127	https://opac.geologie.ac.at/document/145127	A 20142-R	Geologisches Gutachten: Beeinflussung des Brunnens Dachsberg durch die Erbohrung mehrerer Arteser in Obergallspach	1968-03-24
6816	3549	145123	https://opac.geologie.ac.at/document/145123	A 20141-R	Brunnen: Transportfirma Stadler: Gemeinde Bruck-Waasen [fingierter Titel]	1989
6514	3548	145122	https://opac.geologie.ac.at/document/145122	A 20140-R	Geologisches Gutachten: Müllablagerungsstätte für Bruck-Waasen, Gde	1970-11-09
6479	3547	145113	https://opac.geologie.ac.at/document/145113	A 20139-R	Geologisches Gutachten über Möglichkeiten zusätzlicher Wasserbeschaffung im Raume der Ederquelle	1964-08-18
6546	3546	145101	https://opac.geologie.ac.at/document/145101	A 20138-R	Geologisches Gutachten: Wasserversorgung des Schlosses Aistersheim	1976-08-18
6515	3534	145030	https://opac.geologie.ac.at/document/145030	A 20121-R	Geologisches Gutachten über Müllablagerungsplatz für die Gemeinde Pollham	1971-11-29
6517	3538	144990	https://opac.geologie.ac.at/document/144990	A 20118-R	Geologisches Gutachten: Beurteilung des Schulbrunnens Pötting	1971-09-11
6457	3539	144986	https://opac.geologie.ac.at/document/144986	A 20117-R	Geologisches Gutachten: Wasserversorgung Neumarkt i.H.	1948-09-23
6469	3545	144981	https://opac.geologie.ac.at/document/144981	A 20116-R	Geologisches Gutachten: Wasserbeschaffung für die Molkerei Pram	1958-03-06
6454	3559	144957	https://opac.geologie.ac.at/document/144957	A 20114-R	Geologisches Gutachten: Wasserversorgung von St. Agatha	1946-09-13
6460	3552	144947	https://opac.geologie.ac.at/document/144947	A 20112-R	Geologisches Gutachten f. Wasserwerksgenossenschaft Geboltskirchen	1952-02-10
6495	3574	144953	https://opac.geologie.ac.at/document/144953	A 20113-R	Geologisches Gutachten: Zusatzwasserbezugsstelle Natternbach	05-09-1966
11681	3500, 3599	145091	https://opac.geologie.ac.at/document/145091		Hydrogeologie: Grieskirchen und Umgebung	1976-03-17
11207	3587	145088	https://opac.geologie.ac.at/document/145088	A 20133-R	Hydrogeologisches Gutachten für den neuen Bohrbrunnen neben dem Hochbehälter der Wassergenossenschaft Hofkirchen an der Trattnach	1998-03-31
-1763648997	3589	145085	https://opac.geologie.ac.at/document/145085	A 20132-R	Hydrogeologisches Gutachten für das Quellgebiet Wiesing	1993-05-13
11208	3590	145080	https://opac.geologie.ac.at/document/145080	A 20131-R	Wasserversorgungsanlage Schlüsslberg: Ausführungsbericht für die Versuchsbohrung	1998-02-13
6202	3503	145073	https://opac.geologie.ac.at/document/145073	A 20130-R	Bericht über Bohrlochmessungen im Arteser Rampersdorf/OÖ	1983-07-27
9907	135	145098	https://opac.geologie.ac.at/document/145098	A 20137-R	Unterlagen zu Schongebiet Haager Rücken	1993-03
10688	3576	145134	https://opac.geologie.ac.at/document/145134	A 20143-R	Innkreisbahn: Erstbewertung von Trassenabschnitten aus wasserwirtschaftlicher Sicht	2004-04
38	3541	145139	https://opac.geologie.ac.at/document/145139	A 20144-R	Hydrogeologisches Gutachten: Trinkwasserversorgung der Fa. Pöttinger in Grieskirchen	1992-06-03
11342	111	145070	https://opac.geologie.ac.at/document/145070	A 20129-R	Geologisch-hydrogeologisches Gutachten zur Standortwahl einer Sonderabfalldeponie des Landes Oberösterreich	1989-01-04
10237	134	145068	https://opac.geologie.ac.at/document/145068	A 20128-R	Studie Wasserversorgung Hausruck	1978-06
11343	112	145067	https://opac.geologie.ac.at/document/145067	A 20127-R	Stofftransport in der ungesättigten und gesättigten Zone in den Molassesanden Oberösterreichs II	1998-12
10364	110	145044	https://opac.geologie.ac.at/document/145044	A 20124-R	Bericht über die Eignung des Schliers als Deponieunterlage: bearbeitet unter Heranziehung verschiedenster erdwissenschaftlicher Disziplinen	1987-08-19
696574748	122	145056	https://opac.geologie.ac.at/document/145056	A 20125-R	Application of Geographical Information Systems to Exploration and Evaluation of Hydrocarbon and Geothermal Resources in Sedimentary Basins	1998-05
10331	138	144916	https://opac.geologie.ac.at/document/144916	A 20110-R	Hausrucktone als Deponieabdichtung	1988-05
10624	3506	144911	https://opac.geologie.ac.at/document/144911	A 20109-R	Umfahrung Pötting: Raumuntersuchung aus wasserwirtschaftlicher Sicht: Bericht	2002


RegioKAT_ID	Regionalarchiv_Nr	GBA_Datensatz_Nr	GBA_URL_Adresse	GBA_Signatur	Titel	Erscheinungsjahr
11048	3069	144462	https://opac.geologie.ac.at/document/144462	A 20064-R	Steinbruch Florenthein: Gewinnungsbetriebsplan, Ansuchen um Genehmigung von Bergbauanlagen, Einreichprojekte	2008-07-25
9227	2537	144438	https://opac.geologie.ac.at/document/144438	A 20063-R	Grundwasseranierungsgebiet südliches Eferdinger Becken: Sanierungsgebietsgrenze:: Wasserwirtschaftliche Grundlagen für die Ausweisung eines Sanierungsgebietes gemäss §33 f. WRG	1966-09
1191077990	3072	144211	https://opac.geologie.ac.at/document/144211	A 20052-R	Schutzgebietsvorschlag für das Quellschutzgebiet II der Molkerei Königswiesen	1992-04-01
7858	3042	144214	https://opac.geologie.ac.at/document/144214	A 20053-R	Geologisches Gutachten: zusätzliche Wasserbezugsstelle für die Wasserversorgung von Neumarkt i. Mühlkreis	1963-09-15
8258	3029	144072	https://opac.geologie.ac.at/document/144072	A 20030-R	Geologisches Gutachten mit Schutzgebietsvorschlag der Höllgraf-, Grüner-, und Koppenhoferquellen	1980-09-05
7826	3035	144430	https://opac.geologie.ac.at/document/144430	A 20062-R	Geologische Beurteilung des Quarzvorkommens beim Stöckllehnergut westlich von Königswiesen	1958-09-15
7849	3024	144392	https://opac.geologie.ac.at/document/144392	A 20061-R	Hydrogeologisches Gutachten: Wasserversorgung von Tröls in Lest	1960-10-24
7844	3043	144143	https://opac.geologie.ac.at/document/144143	A 20043-R	Geologisches Gutachten: Beeinflussung des Brunnens Pregarten 241 (Voglauer) durch die Vertiefung des Brunnens der Gemeinde	1959-06-19
7921	3040	144154	https://opac.geologie.ac.at/document/144154	A 20044-R	Geologisches Gutachten: Schutzgebietsvorschlag für die neuen Quelfassungen in Edelbruck der WG. Hiltchen in Gemeinde Leopoldschlag	1977-06-24
8132	3038	144160	https://opac.geologie.ac.at/document/144160	A 20045-R	Geologische Begutachtung eines Stollenvortriebes zwecks Grundwassererschließung für Lasberg bei Freistadt	
1954095461	3073	144210	https://opac.geologie.ac.at/document/144210	A 20051-R	Brunnen Rainbach: Geologisch begründeter Schutzgebietsvorschlag	1992-08-14
10859	3064	144209	https://opac.geologie.ac.at/document/144209	A 20050-R	S10 Mühlviertler Schnellstraße, Erkundungsmaßnahmen in den Marktgemeinden Rainbach/M. und Kefermarkt; wasserrechtliche Bewilligung - Fertigstellungsanzeige	2008
9903	3017	144063	https://opac.geologie.ac.at/document/144063	A 20028-R	Schongebietsoperat "Königswiesen" in der Marktgemeinde Königswiesen: I. Entwurf	1990
5274	3029	144075	https://opac.geologie.ac.at/document/144075	A 20030-R	Geologische Begutachtung des Quellgebietes von Zell b. Zellhof	1951-10-27
8257	3032	144115	https://opac.geologie.ac.at/document/144115	A 20041-R	Geologisches Gutachten: WVA Grünbach bei Freistadt: Quellenerschließung und Schutzgebietsvorschlag	1983-08-25
7853	3034	144078	https://opac.geologie.ac.at/document/144078	A 20032-R	Hydrogeologisches Gutachten: Trinkwasserversorgung Hagenberg	1951-01-15
7945	3046	144082	https://opac.geologie.ac.at/document/144082	A 20033-R	Geologisches Gutachten: WVA Sandl, Zusatzwasserbezugsstelle	1984-03-15
10685	3008	144083	https://opac.geologie.ac.at/document/144083	A 20034-R	Nutzungs- und Schutzmöglichkeiten des Grundwasservorkommens südöstlich von Kirchberg: Gemeinde Hirschbach (Bohrung AB 4 - Brunnen Kirchberg)	1993-10-25
7897	3058	144084	https://opac.geologie.ac.at/document/144084	A 20035-R	Geologisches Gutachten: Schutzgebietsvorschlag für die Quellen der WG Weitersfelden	1973-10-06
7951	3056	144086	https://opac.geologie.ac.at/document/144086	A 20036-R	Geologisches Gutachten: Kanalbau im Rutschgelände südlich Bahnhof Gaisbach-Wartberg	1984-09-28
8261	3054	144091	https://opac.geologie.ac.at/document/144091	A 20037-R	Geologischer Bericht über das Probebohrergebnis der WG. Oberschwandt-Freudenthal-Viehhaus in der Gemeinde Waldburg b. Freistadt	1973-11-15
7836	3053	144094	https://opac.geologie.ac.at/document/144094	A 20038-R	Hydrogeologisches Gutachten: Ortschaft Reitern, Unterweikersdorf	1954-07-21
7898	3055	144098	https://opac.geologie.ac.at/document/144098	A 20039-R	Geologisches Gutachten: Wasserbezugsstelle für Oberschwandt-Freudental, Gemeinde Waldburg	1973-07-04
8259	3059	144110	https://opac.geologie.ac.at/document/144110	A 20040-R	Geologisches Gutachten: WVA Windhag b. Freistadt: Beurteilung der Viehbergquellen und Schutzgebiet	1984-04-28
5097	3018	144009	https://opac.geologie.ac.at/document/144009	A 20013-R	Geologisches Gutachten: Wasserversorgung Unterweißenbach	1957-01-23
10266	3071	144020	https://opac.geologie.ac.at/document/144020	A 20017-R	Grossformung und Talgeschichte im Gebiete der Waldaist	
9987	3016	144011	https://opac.geologie.ac.at/document/144011	A 20015-R	Hydrogeologisches Vorgutachten: Grundwasservorkommen im Raum Freistadt	1977-05-10
7841	3050	144049	https://opac.geologie.ac.at/document/144049	A 20019-R	Hydrogeologisches Gutachten: Zusatzwasserversorgung St. Oswald bei Freistadt	1958-02-13
8094	3019	144064	https://opac.geologie.ac.at/document/144064	A 20021-R	Inertstoffdeponie Grüner	1994-06
7877	3051	144054	https://opac.geologie.ac.at/document/144054	A 20022-R	Geologisches Gutachten: Quelfassung der Wasserversorgungsanlage von Herrn Anton und Frl. Erika Franz in Schönau i.M. 5	1966-08-11
7908	3052	144058	https://opac.geologie.ac.at/document/144058	A 20023-R	Geologisches Gutachten: Beurteilung von Quellen für WG. Tragwein	1975-03-08
7892	3047	144062	https://opac.geologie.ac.at/document/144062	A 20024-R	Schulgebäude Sandl	1971
8144	2520	144799	https://opac.geologie.ac.at/document/144799	A 20100-R	Geologisches Gutachten: Trinkwasserversorgung von Stroheim	1962-05-17
39	3541	145139	https://opac.geologie.ac.at/document/145139	A 20144-R	Hydrogeologisches Gutachten: Trinkwasserversorgung der Fa. Pöttinger in Grieskirchen	1992-06-03
40	3541	145139	https://opac.geologie.ac.at/document/145139	A 20144-R	Hydrogeologisches Gutachten: Trinkwasserversorgung der Fa. Pöttinger in Grieskirchen	1992-06-03
5325	3029	144073	https://opac.geologie.ac.at/document/144073	A 20030-R	Geologisches Gutachten: Schutzgebietsvorschlag für Quellen der WG. Zell bei Zellhof	1973-07-03
5329	3029	144074	https://opac.geologie.ac.at/document/144074	A 20030-R	Geologisches Gutachten: Schutzgebietsvorschläge für Ellerbergquellen der Wasserversorgung Zell bei Zellhof	1974-08-26
6453	2512	144704	https://opac.geologie.ac.at/document/144704	A 20090-R	Geologisches Gutachten: Ortswasserleitung in Wackersbach	1946-09-13
6461	3559	144961	https://opac.geologie.ac.at/document/144961	A 20114-R	Geologische Beratung: Quellenfassung St. Agatha	1952-08-11
6464	3559	144964	https://opac.geologie.ac.at/document/144964	A 20114-R	Geologisches Gutachten: Wasserversorgung St. Agatha	1953-08-08
6541	3559	144962	https://opac.geologie.ac.at/document/144962	A 20114-R	Geologisches Gutachten: Müllablagerung des Gasthauses Gugler Michael in Schlögen 2, Gde. St. Agatha	1974-03-04
6551	3559	144960	https://opac.geologie.ac.at/document/144960	A 20114-R	Geologischer Bericht: Probebohrungen und neue Bohrstelle für Wasserversorgung St. Agatha	1977-03-29
6494	3539	144988	https://opac.geologie.ac.at/document/144988	A 20117-R	Geologisches Gutachten: Müllablagerungsplatz Neumarkt i.H. auf den Parz. 514 u. 515	1966-10-23
6524	3539	144989	https://opac.geologie.ac.at/document/144989	A 20117-R	Geologisches Gutachten: Müllablagerungsstätte Neumarkt i.H.	1972-05-22
6567	3539	144987	https://opac.geologie.ac.at/document/144987	A 20117-R	Geologisches Gutachten: Neuer Brunnen Brauerei Neumarkt i.H. Schutzgebietsvorschlag	1981-01-22

RegioKAT_ID	Regionalarchiv_Nr	GBA_Datensatz_Nr	GBA_URL_Adresse	GBA_Signatur	Titel	Erscheinungsjahr
6468	3552	144946	https://opac.geologie.ac.at/document/144946	A 20112-R	Geologisches Gutachten: Erdbeben Holzhausen Gmde Geboltskirchen	1958-02-24
6533	3552	144945	https://opac.geologie.ac.at/document/144945	A 20112-R	Geologisches Gutachten der Wasserleitung	1973
6534	3552	144948	https://opac.geologie.ac.at/document/144948	A 20112-R	Geologisches Gutachten: Wasserqualität der Hermannsquelle WG. Geboltskirchen	1973-10-05
6568	3552	144949	https://opac.geologie.ac.at/document/144949	A 20112-R	Geologisches Gutachten: G. Zeisserling-Odelboding, Gde. Geboltskirchen Quellenschutzgebietsvorschlag	1983-08-31
6516	3545	144979	https://opac.geologie.ac.at/document/144979	A 20116-R	Geologisches Gutachten: Müllablagerungsstätte für Gde. Pram	1971-11-06
6501	3547	145109	https://opac.geologie.ac.at/document/145109	A 20139-R	Geologisches Gutachten: Kur- und Erholungsheim des OÖ. Kriegssopferverbandes in Bad Schallerbach, Hanganschnitt unterhalb der Straße nach St. Magdalena	1967-04-23
6526	3547	145114	https://opac.geologie.ac.at/document/145114	A 20139-R	Geologischer Abschlußbericht: Quellfassung Malling Bad Schallerbach	1972-10-27
6581	3547	145112	https://opac.geologie.ac.at/document/145112	A 20139-R	WVA Bad Schallerbach: Bohrergebnisse bei der Ederquelle	1986-11-13
6593	3547	145111	https://opac.geologie.ac.at/document/145111	A 20139-R	Vortrag in Bad Schallerbach am 20.2.1987: Hydrogeologie österreichischer Mineralsole- und Thermalwässer, Schutz und technische Erschließung	1987
6470	3547	145110	https://opac.geologie.ac.at/document/145110	A 20139-R	Geologisches Gutachten: Wasserversorgung von Bad Schallerbach	1959-08-25
6689	3574	144954	https://opac.geologie.ac.at/document/144954	A 20113-R	Hydrogeologisches Gutachten für die Quelle I in Kirchberg und die Quelle II in Vorau der Wassergenossenschaft Natternbach	1995-02-01
6492	3568	145216	https://opac.geologie.ac.at/document/145216	A 20166-R	Kurzes geologisches Gutachten über den Wert der verschiedenen Quellen in Wallern a.d. Tr.	1966-04-22
6493	3568	145223	https://opac.geologie.ac.at/document/145223	A 20166-R	Geologisches Gutachten: Beeinflussung der Quelle der evangelischen Kirchengemeinde durch die Brunnen auf Parz. 628/1-4 in Wallern	1966-04-12
6535	3568	145222	https://opac.geologie.ac.at/document/145222	A 20166-R	Geologisches Gutachten: Müllablagerungsplatz für Wallern	1973-03-19
6561	3568	145220	https://opac.geologie.ac.at/document/145220	A 20166-R	Geologisches Gutachten: WVA Wallern, Zusatzwasserbezugsstelle	1980-12-11
6569	3568	145218	https://opac.geologie.ac.at/document/145218	A 20166-R	Geologischer Bericht über den Probeschurf in Kitzling für WVA Wallern/Tr.	1983-09-15
6570	3568	145219	https://opac.geologie.ac.at/document/145219	A 20166-R	Geologisches Gutachten: WVA Wallern, Quelle in Kitzing	1983-05-26
6557	3548	145121	https://opac.geologie.ac.at/document/145121	A 20140-R	Geologisches Gutachten: Sandgrube Köstl in Oberaching 2 (9), Gde. Bruck-Waasen	1978-10-18
6528	3548	145120	https://opac.geologie.ac.at/document/145120	A 20140-R	Geologisches Gutachten: Müllablagerungsstätte für die Gemeinde Bruck-Waasen	1972-11-04
6554	3534	145031	https://opac.geologie.ac.at/document/145031	A 20121-R	Geologisches Gutachten: Brunnenbeeinflussung durch ÖMV-Schußbohrungen Heinrich Franzmair, Kickendorf 1	1978-10-04
6529	3555	145277	https://opac.geologie.ac.at/document/145277	A 20170-R	Abschließendes geologisches Gutachten: Zusammenhänge der Brunnen in Au, Gemeinde Kallham und Pralasschlußbohrungen	1973-08-02
6513	3569	145268	https://opac.geologie.ac.at/document/145268	A 20167-R	Geologisches Gutachten: Rechtssache 6 Og 9/63; Ergänzung	1969-01-28
6478	3557	145285	https://opac.geologie.ac.at/document/145285	A 20172-R	Geologisches Gutachten: Wasserbezugsstelle für zentrale Trinkwasserversorgung Meggenhofen	1964-10-21
6536	3562	145203	https://opac.geologie.ac.at/document/145203	A 20162-R	Geologisches Gutachten: Müllablagerungsplatz für Gde. Schlüßberg	1973-09-18
6564	3562	145201	https://opac.geologie.ac.at/document/145201	A 20162-R	Geologisches Gutachten: WVA Schlüsselberg; Zusatzquellen Schutzgebietsvorschlag	1980-08-26
6462	3562	145204	https://opac.geologie.ac.at/document/145204	A 20162-R	Geologisches Gutachten: Wasserversorgung Schaffenberg, Schlüsselberg	1935-01-15
6579	3546	145102	https://opac.geologie.ac.at/document/145102	A 20138-R	Hydrogeologisches Gutachten: Schloß Aistersheim und Wasserentnahme für Kläranlage der Gde. Aistersheim	1984-11-08
6566	3528	145171	https://opac.geologie.ac.at/document/145171	A 20152-R	Geologisches Gutachten: WG. Steinpoint-Dorf, Haag a.H., Schutzgebietsvorschlag für die Quellen	1981-08-11
9577	3527	145175	https://opac.geologie.ac.at/document/145175	A 20153-R	WVA - Fahrthof, Gemeinde Gaspoltshofen: Schutzgebietsvorschlag	1995-10-19
2755	3556	145283	https://opac.geologie.ac.at/document/145283	A 20171-R	Mülldeponie im See: Geologische Beurteilung	1973-07-05
7858	3042	144214	https://opac.geologie.ac.at/document/144214	A 20053-R	Geologisches Gutachten: zusätzliche Wasserbezugsstelle für die Wasserversorgung von Neumarkt i. Mühlkreis	1963-09-15
7860	3053	144095	https://opac.geologie.ac.at/document/144095	A 20038-R	Geologisches Gutachten: Wasserversorgung Loibersdorf	1964-02-17
7861	3053	144096	https://opac.geologie.ac.at/document/144096	A 20038-R	Geologisches Gutachten: Zusatzwasserbezugsstelle Unterweikersdorf	1964-02-17
7939	3053	144093	https://opac.geologie.ac.at/document/144093	A 20038-R	Geologisches Gutachten: WG. Weitersfelden, Quelle in Reitern Schutzgebietsvorschlag	1984-07-19
7827	3043	144149	https://opac.geologie.ac.at/document/144149	A 20043-R	Geologisches Gutachten für die Wasserversorgung Prärgarten	1948-06-15
7831	3043	144148	https://opac.geologie.ac.at/document/144148	A 20043-R	Geologisches Gutachten für Pregarten wegen Beeinflussung zweier Brunnen durch die Abteufung des Marktbrunnens	1951-11-23
7832	3043	144151	https://opac.geologie.ac.at/document/144151	A 20043-R	Geologisches Gutachten über die Wasserversorgung des Marktes Pregarten	1951-01-21
7855	3043	144145	https://opac.geologie.ac.at/document/144145	A 20043-R	Geologischer Bericht über die Sondierung bei Netzberg	1962-08-13
7919	3043	144147	https://opac.geologie.ac.at/document/144147	A 20043-R	Geologisches Gutachten: Brunnenbeeinflussung durch Jauche	1976-12-30
7850	3024	144389	https://opac.geologie.ac.at/document/144389	A 20061-R	Geologisches Gutachten: zusätzliche Wasserbezugsstelle für WWG Kefermarkt i. Mühlkr.	1961-07-19
7851	3024	144395	https://opac.geologie.ac.at/document/144395	A 20061-R	Geologische Begutachtung des Brunnens bei Kefermarkt	1961-09-26
7859	3024	144396	https://opac.geologie.ac.at/document/144396	A 20061-R	Geologischer Bericht: Zusätzliche Wasserbezugsstellen für die Wasserversorgung von Kefermarkt i.M.	1963-10-16
7870	3024	144408	https://opac.geologie.ac.at/document/144408	A 20061-R	Geologisches Gutachten: Aral-Austrian-Tankstelle Kefermarkt	1965-07-19
7874	3024	144388	https://opac.geologie.ac.at/document/144388	A 20061-R	Geologisches Gutachten: Bodenuntersuchung Werk Kefermarkt: Textil - Manufaktur Hohenems GmbH	1966-10-11
7875	3024	144394	https://opac.geologie.ac.at/document/144394	A 20061-R	Abschließendes geologisches Gutachten: Brunnen für Kefermarkt	1966-07-29
7900	3024	144393	https://opac.geologie.ac.at/document/144393	A 20061-R	Geologisches Gutachten: Wasserbezugsstelle für WG. Eltz Gemeinde Kefermarkt	1974-03-27
7910	3024	144386	https://opac.geologie.ac.at/document/144386	A 20061-R	Geologische Beurteilung des Bohrergebnisses beim Brunnen Kefermarkt	1975-27-11

RegioKAT_ID	Regionalarchiv_Nr	GBA_Datensatz_Nr	GBA_URL_Adresse	GBA_Signatur	Titel	Erscheinungsjahr
7869	3045	144866	https://opac.geologie.ac.at/document/144866	A 20107-R	Wasserversorgung Rainbach	1965-1967
7883	3034	144079	https://opac.geologie.ac.at/document/144079	A 20032-R	Geologisches Gutachten: Abschluß der Probebohrungen für neue Wasserbezugsstelle Hagenberg	1968-01-02
8274	3004	144070	https://opac.geologie.ac.at/document/144070	A 20027-R	Abschließendes geologisches Gutachten: Voruntersuchungen für Brunnenstelle Freistadt	1962-01-24
7942	3020	144010	https://opac.geologie.ac.at/document/144010	A 20014-R	Geologisches Gutachten: Brunnen mit Schutzgebietsvorschlag: WG Landshut, Gemeinde Unterweißenbach	1984-02-02
7949	3055	144099	https://opac.geologie.ac.at/document/144099	A 20039-R	Geologisches Gutachten: Handlbauer Teichanlagen im Jauntal St. Peter 13 Gemeinde Waldburg	1984
7956	3055	144100	https://opac.geologie.ac.at/document/144100	A 20039-R	Die Landschaft Waldburg: Geologie von Waldburg bei Freistadt	1987-06-30
7906	3032	144116	https://opac.geologie.ac.at/document/144116	A 20041-R	Geologisches Gutachten: Beurteilung von Quellgebieten für WVA Grünbach b. Freistadt	1975-07-17
7907	3032	144118	https://opac.geologie.ac.at/document/144118	A 20041-R	Hydrogeologisches Gutachten: Wasserversorgungsanlage Hirschrodt Karl Heinrichschlag 15 bzw. 16, Gde. Grünbach Bezirkshauptmannschaft Freistadt WA-171-1974	1975-07-17
7909	3052	144059	https://opac.geologie.ac.at/document/144059	A 20023-R	Geologisches Gutachten: Sanierung der Lugendorfer Quelle der WG. Tragwein	1975-03-08
7928	3052	144057	https://opac.geologie.ac.at/document/144057	A 20023-R	Geologisches Gutachten: Schutzgebietsvorschlag für die neue Quelle WG. Tragwein	1977-06-24
7931	3052	144060	https://opac.geologie.ac.at/document/144060	A 20023-R	Geologisches Gutachten: Schutzgebietsvorschläge für die Narhammerquelle und Lugendorferquelle WG Tragwein	1975-03-25
7936	3052	144056	https://opac.geologie.ac.at/document/144056	A 20023-R	Geologisches Gutachten: Wasserversorgung Tragwein, Schutzgebiet Narhammerquelle	1981-07-02
7893	3033	144138	https://opac.geologie.ac.at/document/144138	A 20042-R	Geologisches Gutachten: Zusatzwasserbezugsstelle für Gutau	1971
7903	3033	144140	https://opac.geologie.ac.at/document/144140	A 20042-R	Geologisches Gutachten: Probebohrergebnisse beim Brunnen Gutau	1974-04-16
7923	3033	144134	https://opac.geologie.ac.at/document/144134	A 20042-R	Hydrogeologisches Gutachten: Brunnen im Aisttal für die WG. Gutau	1976-06-07
8133	3033	144135	https://opac.geologie.ac.at/document/144135	A 20042-R	Hydrogeologisches Gutachten: Aisttalbrunnen WG Gutau	1976
7837	3033	144136	https://opac.geologie.ac.at/document/144136	A 20042-R	Geologisches Gutachten: Zusatzwasserversorgung von Gutau	1956-02-12
7825	3003	144067	https://opac.geologie.ac.at/document/144067	A 20026-R	Wasserversorgung von Freistadt i.M.: geologischer Bericht	1947-02-26
7829	3003	144068	https://opac.geologie.ac.at/document/144068	A 20026-R	Bericht über die geologischen Voraussetzungen einer Wasserbezugsstelle für Freistadt	1951-11-05
7830	3003	144069	https://opac.geologie.ac.at/document/144069	A 20026-R	Geologisches Gutachten für die Brauerei von Freistadt	1951-11-05
7833	3003	144066	https://opac.geologie.ac.at/document/144066	A 20026-R	Hydrogeologisches Gutachten: Zusatzwasserversorgung von Freistadt i.M.	1952-08-28
7843	3003	144065	https://opac.geologie.ac.at/document/144065	A 20026-R	Gutachten: Wasserversorgung Freistadt	1947-1952
7946	3046	144081	https://opac.geologie.ac.at/document/144081	A 20033-R	Geologisches Gutachten: WVA Sandl, Schutzgebietsvorschläge für die neuen Quellen und für den geplanten Brunnen	1984-08-01
7835	3038	144161	https://opac.geologie.ac.at/document/144161	A 20045-R	Hydrogeologische Begutachtung des Quellgebietes nördlich Lasberg	1953-12-28
7902	3038	144162	https://opac.geologie.ac.at/document/144162	A 20045-R	Hydrogeologisches Gutachten: Erweiterung der Wasserversorgungsanlage	1974-10-08
8141	2509	144640	https://opac.geologie.ac.at/document/144640	A 20089-R	Hydrogeologische Beurteilung des Quellaufschließungsgrabens von Haibach	1957-10-25
8143	2509	144643	https://opac.geologie.ac.at/document/144643	A 20089-R	Geologische Beurteilung der Quellen an der Donauleiten in Haibach bei Aschach	1960-01-08
8152	2509	144701	https://opac.geologie.ac.at/document/144701	A 20089-R	Geologisches Gutachten: Schutzgebietsvorschlag für die Quelle in Hinterberg der WVA Haibach ob der Donau	1976-02-11
8153	2509	144642	https://opac.geologie.ac.at/document/144642	A 20089-R	Geologisches Gutachten: Zusätzliche Wasserbezugsstellen für WVA Haibach ob der Donau	1976-12-31
8158	2509	144638	https://opac.geologie.ac.at/document/144638	A 20089-R	Geologisches Gutachten: Brunnen für Gasthof Schlägener Donauschlinge	1983-09-08
8159	2509	144637	https://opac.geologie.ac.at/document/144637	A 20089-R	Geologischer Bericht über die Befahrung Donautal wegen Brunnen für WVA Haibach ob der Donau	1983-09-15
8163	2509	144636	https://opac.geologie.ac.at/document/144636	A 20089-R	Geologisches Gutachten: Probebohrung im Gemeinwald-Seewirt	1984-07-31
8229	2520	144797	https://opac.geologie.ac.at/document/144797	A 20100-R	Geologisches Gutachten: Brunnenstandort Stroheim	1953-06-15
8230	2520	144798	https://opac.geologie.ac.at/document/144798	A 20100-R	Geologisches Gutachten: Wasserversorgung Stroheim bei Eferding	1955-09-07
8147	2515	144722	https://opac.geologie.ac.at/document/144722	A 20092-R	Geologisches Gutachten: Brunnenstandort für WG. Gschnarret	1971-03-25
4070	2515	144720	https://opac.geologie.ac.at/document/144720	A 20092-R	Abschließendes hydrogeologisches Gutachten: Wasserverband Peuerbach und Umgebung; Schutzgebietsvorschlag für den Brunnen in Prambachkirchen	1982-11-26
8220	2515	144718	https://opac.geologie.ac.at/document/144718	A 20092-R	Hydrogeologie von Weinberg-Daxberg	1946
8186	2507	144631	https://opac.geologie.ac.at/document/144631	A 20087-R	Geologisches Gutachten: Versickerung des Drainagewassers auf den Gründen des Karl Meindl, Hansenbauer, Stieghöfen 1, Eferding	1965-06-29
8187	2507	144632	https://opac.geologie.ac.at/document/144632	A 20087-R	Geologisches Gutachten: Brunnen Radhuber und Sickerschacht Wohnhaus "Neue Heimat" in Eferding	1964-08-31
8188	2507	144633	https://opac.geologie.ac.at/document/144633	A 20087-R	Geologisches Gutachten: Wasserbezugsstellen für Wackersbach, Eferding	1968-10-13
8189	2507	144634	https://opac.geologie.ac.at/document/144634	A 20087-R	Geologisches Gutachten: Erweiterung des evangel. Friedhofes Eferding	1973-01-26
8205	2501	144611	https://opac.geologie.ac.at/document/144611	A 20085-R	Geologisches Gutachten: Grundwasserverhältnisse bei Hartheim/Alkoven	1965-05-16
8206	2501	144612	https://opac.geologie.ac.at/document/144612	A 20085-R	Geologisches Gutachten: Schutzgebietsvorschlag für Brunnen der WG Gschwendtnergründe - Winkl, Gde. Alkoven	1978-04-20
8208	2501	144613	https://opac.geologie.ac.at/document/144613	A 20085-R	Geologisches Gutachten: OÖ. Landeswohltätigkeitsverein Linz	1981-09-16
8209	2501	144614	https://opac.geologie.ac.at/document/144614	A 20085-R	Geologisches Gutachten: WG. Straßbau, Lechnerquelle und Bauparzellen Obermayr, Straßbau	1979-07-13
8210	2501	144615	https://opac.geologie.ac.at/document/144615	A 20085-R	Bericht: Wasserversorgung Alkoven	1947-01-16
8211	2501	144616	https://opac.geologie.ac.at/document/144616	A 20085-R	Das geologische Profil bei Alkoven (Die Zeichnung etwa 1 km östlich Alkoven)	
8212	2501	144617	https://opac.geologie.ac.at/document/144617	A 20085-R	Geologisches Gutachten: Schutzgebietsvorschlag für Quellen WG. Polsing	1977-06-24
8213	2501	144619	https://opac.geologie.ac.at/document/144619	A 20085-R	Geologisches Gutachten: ÖMV-Haftpflicht-Schaden Parzer Franz, Polsing 14	1979-11-27

RegioKAT_ID	Regionalarchiv_Nr	GBA_Datensatz_Nr	GBA_URL_Adresse	GBA_Signatur	Titel	Erscheinungsjahr
8156	2518	144791	https://opac.geologie.ac.at/document/144791	A 20099-R	Geologisches Gutachten: Schutzgebietsvorschlag für Quelfassungen WG. Finklham, Gde. Scharthen	1978-02-28
8157	2518	144793	https://opac.geologie.ac.at/document/144793	A 20099-R	Geologisches Gutachten: Scharthner Landesstraße, Ursache der Setzungen	1979-05-31
8148	2518	144795	https://opac.geologie.ac.at/document/144795	A 20099-R	Geologisches Gutachten: Friedhoferweiterung und Errichtung einer Aufbahrungshalle Pfarre Maria Scharthen	1971-08-11
8149	2518	144794	https://opac.geologie.ac.at/document/144794	A 20099-R	Geologisches Gutachten: Grundparzellen 1589/4 und 1589/5 KG. Scharthen Joh. u. Anna Riederer, Roitham 1, Scharthen	1972-08-30
8150	2518	144792	https://opac.geologie.ac.at/document/144792	A 20099-R	Geologisches Gutachten: über Baugründe des Rumpfhuber, v. Gruber i.d. Scharthen	1972-08-30
8215	2552	144777	https://opac.geologie.ac.at/document/144777	A 20097-R	Geologisches Gutachten: Beeinflussung des Brunnens Joh. Pichler? Hart ob Haizing Nr. 3 durch Probebohrung der Gemeinde im Senghübelgraben	1965-09-07
8216	2552	144780	https://opac.geologie.ac.at/document/144780	A 20097-R	Geologisches Gutachten: Wasserbezugsstellen für die Wasserversorgung der Gemeinde Hartkirchen	1971-05-04
8217	2552	144781	https://opac.geologie.ac.at/document/144781	A 20097-R	Geologisches Gutachten: Wasserversorgung von Haitzing, Gde. Hartkirchen	1963-07-25
8137	2552	144779	https://opac.geologie.ac.at/document/144779	A 20097-R	Geologische Beurteilung der Nitratzunahme im Trinkwasser der WVA Hartkirchen	1986-01-31
8246	3567	145213	https://opac.geologie.ac.at/document/145213	A 20165-R	Hydrogeologisches Gutachten: Wasserversorgung Waizenkirchen	1957-07-13
8138	3567	145210	https://opac.geologie.ac.at/document/145210	A 20165-R	Geologisches Gutachten: Wasserversorgung Waizenkirchen	1964-01-13
8151	3567	145212	https://opac.geologie.ac.at/document/145212	A 20165-R	Geologisches Gutachten: Müllablagerungsplatz Waizenkirchen	1972-01-07
8155	3567	145211	https://opac.geologie.ac.at/document/145211	A 20165-R	Geologisches Gutachten: Ergebnisse der Voruntersuchungen zur Auffindung eisenfreien Grundwassers für Waizenkirchen	1977-09-20
7934	3059	144111	https://opac.geologie.ac.at/document/144111	A 20040-R	Geologisches Gutachten: WVA Arbeiterwohnhaus Steinbruch Spörbichl Dipl. Architekt Albert Friepel: Brunnenschutzgebietsvorschlag	1980-05-22
7901	3059	144112	https://opac.geologie.ac.at/document/144112	A 20040-R	Geologisches Gutachten: Wasserbezugsstelle für das Gefolgsschaftshaus des Steinbruches Spörbichl der Fa. Arch. Friepel	1974-04-24
7922	3059	144113	https://opac.geologie.ac.at/document/144113	A 20040-R	Geologisches Gutachten: Quellenbeurteilung für WG Mairspint: Gemeinde Windhaag bei Freistadt	1976-04-14
100670309	2536	144495	https://opac.geologie.ac.at/document/144495	A 20065-R	Grundwassersanierungsbericht südliches Eferdinger Becken: Wasserwirtschaftliche Grundlagen für die Ausweisung eines Sanierungsgebietes	1995-07
6205	3511	145190	https://opac.geologie.ac.at/document/145190	A 20159-R	Bericht über Bohrlochmessungen in den Brunnen Pointner Greinegger und Lehner (Rottenbach, OÖ)	1984-08-22
3771	138	144916	https://opac.geologie.ac.at/document/144916	A 20110-R	Hausrucktone als Deponieabdichtung	1988-05
10625	3507	144902	https://opac.geologie.ac.at/document/144902	A 20108-R	Umfahrung Pötting: Erstbewertung von Trassenabschnitten aus wasserwirtschaftlicher Sicht	2002
10798	3060	144208	https://opac.geologie.ac.at/document/144208	A 20049-R	Geophysikalische Untersuchungen S10 Mühlviertler Schnellstraße: Schlussbericht	2004-04-22
286493906	110	145044	https://opac.geologie.ac.at/document/145044	A 20124-R	Bericht über die Eignung des Schliers als Deponieunterlage: bearbeitet unter Heranziehung verschiedenster erdwissenschaftlicher Disziplinen	1987-08-19
8135	2518	144789	https://opac.geologie.ac.at/document/144789	A 20099-R	Geologisches Gutachten: Setzungen der Polsenzer Bezirksstraße	1980-04-23
8134	2518	144790	https://opac.geologie.ac.at/document/144790	A 20099-R	Geologisches Gutachten: Straßenmeisterei Eferding: Polsenzer Bezirksstraße	1979-11-22
6559	2518	144788	https://opac.geologie.ac.at/document/144788	A 20099-R	Geologisches Gutachten: Ursache der Setzungen der Polsenzer Bezirksstraße	1979
7954	3024	144391	https://opac.geologie.ac.at/document/144391	A 20061-R	Geologisches Gutachten: WVA Kefermarkt Schutzgebietsvorschlag für die Brunnen 2 und 4	1986-07-23
7929	3024	144407	https://opac.geologie.ac.at/document/144407	A 20061-R	Geologisches Gutachten: Neuer Brunnenstandort für WVA Kefermarkt	1977-08-17
7838	3033	144137	https://opac.geologie.ac.at/document/144137	A 20042-R	Geologisches Gutachten: Die radioaktiven Quellen von Tannbach bei Gutau	1956-02-12
7839	3033	144139	https://opac.geologie.ac.at/document/144139	A 20042-R	Geologisches Gutachten der radioaktiven Quellen in Tannbach bei Gutau	1957-10-28
7895	3043	144144	https://opac.geologie.ac.at/document/144144	A 20043-R	Geologisches Gutachten: Beeinflussung des Brunnens Langwiesner durch Miststätte des Nachbarn Walchs in Wögersdorf	1972-06-18
7935	3050	144051	https://opac.geologie.ac.at/document/144051	A 20019-R	Geologisches Gutachten: Wassergenossenschaft St. Oswald bei Freistadt i.M. Quellenbeurteilung und Schutzgebietsvorschlag	1980-07-07
7935	3050	144053	https://opac.geologie.ac.at/document/144053	A 20019-R	Geologisches Gutachten: Wassergenossenschaft St. Oswald bei Freistadt i.M.: Quellenbeurteilung und Schutzgebietsvorschlag	1980-07-07
7911	3050	144050	https://opac.geologie.ac.at/document/144050	A 20019-R	Geologisches Gutachten	1975-01-28
7960	3050	144052	https://opac.geologie.ac.at/document/144052	A 20019-R	Hydrogeologisches Gutachten: Wassergenossenschaft St. Oswald bei Freistadt: Zusammenhang von Pacherquelle II und Steinbruch Florenthein	1989-05-27
7846	3056	144088	https://opac.geologie.ac.at/document/144088	A 20036-R	Hydrogeologische Überlegungen zwecks Vermehrung der Wassermenge im Brunnen von Wartberg ob der Aist durch Horizontalbohrung	1959-11-20
7840	3056	144087	https://opac.geologie.ac.at/document/144087	A 20036-R	Gutachten über die zu erwartende Wassermenge im Brunnen von Wartberg ob der Aist auf Grund der Bohrung und des geologischen Aufbaus	1957-11-26
5096	3056	144089	https://opac.geologie.ac.at/document/144089	A 20036-R	Geologisches Gutachten für die Wasserversorgung von Wartberg ob der Aist	1954-04-20
8260	3059	144109	https://opac.geologie.ac.at/document/144109	A 20040-R	Geologisches Gutachten: Schutzgebietsvorschlag für die Quellen der WG. Mairspint, Gde. Windhaag bei Freistadt	1973-11-07
6480	3524	145178	https://opac.geologie.ac.at/document/145178	A 20155-R	Geologisches Gutachten: Fa. Gea-Wärmeaustauscher Harpel Kom.Ges. in Gaspolthofen, Abwasserversickerung	1965-03-18
6576	3524	145179	https://opac.geologie.ac.at/document/145179	A 20155-R	Geologisches Gutachten: Friedhoferweiterung Gaspolthofen	1984-08-08
6565	3524	145180	https://opac.geologie.ac.at/document/145180	A 20155-R	Geologisches Gutachten: WG. Weinberg, Gde. Gaspolthofen, Brunnenschutzgebietsvorschlag	1981-05-21

RegioKAT_ID	Regionalarchiv_Nr	GBA_Datensatz_Nr	GBA_URL_Adresse	GBA_Signatur	Titel	Erscheinungsjahr
6552	3524	145183	https://opac.geologie.ac.at/document/145183	A 20155-R	Geologisches Gutachten: Untergrundverhältnisse am Hochbehälterstandort der WVA Behindertendorf Altenhof a.H.	1978-11-30
6549	3524	145186	https://opac.geologie.ac.at/document/145186	A 20155-R	Geologisches Gutachten: Wasserbezugsstelle für Behindertendorf Altenhof a. Hausruck	1977-08-05
6548	3524	145184	https://opac.geologie.ac.at/document/145184	A 20155-R	Geologisches Gutachten: Brunnen für Behindertendorf Altenhof a.H.	1977-09-13
6543	3524	145181	https://opac.geologie.ac.at/document/145181	A 20155-R	Geologisches Gutachten: Versiegen des Brunnens Feischl in Mösenedt, Gde. Gaspoltshofen durch RAG-Tiefbohrung	1976-08-12
6503	3524	145182	https://opac.geologie.ac.at/document/145182	A 20155-R	Geologisches Gutachten: Wasserschaden Friedrich Kaser, Ohrenschall 5, Gde. Gaspoltshofen	1968-11-18
6574	3547	145115	https://opac.geologie.ac.at/document/145115	A 20139-R	Geologisches Gutachten: WVA Bad Schallerbach: Mayrquellen zu Margareten	1983-11-25
6471	3547	145116	https://opac.geologie.ac.at/document/145116	A 20139-R	Hydrogeologie Bad Schallerbach: Zusammenfassung der Vorarbeiten zur Auffindung einer günstigen Wasserbezugsstelle für die Trinkwasserversorgung von Bad Schallerbach	1963-02-04
6476	3550	145131	https://opac.geologie.ac.at/document/145131	A 20142-R	Geologisches Gutachten: Gemeinschaftswasseranlage Hierung, Grieskirchen: Zusammenhang mit dem Bau der Kläranlage Gallspach	1964-03-07
6481	3550	145128	https://opac.geologie.ac.at/document/145128	A 20142-R	Geologisches Gutachten: Vorschläge von Vorarbeiten für die Auffindung einer geeigneten Wasserbezugsstelle für die zentrale Trinkwasserversorgung des Marktes Gallspach	1965-08-26
6483	3550	145130	https://opac.geologie.ac.at/document/145130	A 20142-R	Geologisches Gutachten: Markt Gallspach: Wasserbeschaffung für das Schwimmbad	1965-05-16
6484	3550	145132	https://opac.geologie.ac.at/document/145132	A 20142-R	Geologisches Gutachten: Beeinflussung des Brunnens Steiniger durch Kläranlage Gallspach	1965-05-16
6472	3550	145129	https://opac.geologie.ac.at/document/145129	A 20142-R	Geologisches Gutachten: Wasserversorgung Markt Gallspach	1964-11-17
6577	3568	145217	https://opac.geologie.ac.at/document/145217	A 20166-R	Geologie von Wallern: Trattnachtal	1984-05-24
6537	3568	145224	https://opac.geologie.ac.at/document/145224	A 20166-R	Geologisches Gutachten: Mülldeponie für Gde. Wallern	1974-04-24
9265	3502	145193	https://opac.geologie.ac.at/document/145193	A 20160-R.2	Weiterführende geologische Untersuchungen in der Peuerbacher Bucht	1997-06-27
10793	3500, 3599	145091	https://opac.geologie.ac.at/document/145091		Hydrogeologie: Grieskirchen und Umgebung	1976-03-17
7155	3013	38356	https://opac.geologie.ac.at/document/38356	A 05667-R und M 757-E	Grundwassererkundung Raum Harbach-Rainbach-Jaunitztal: Hydrologisches Gutachten: Endbericht 1982	1983-04
10774	2561	35597	https://opac.geologie.ac.at/document/35597	A 10445-R	Geologische Untersuchungen im Eferdinger Becken und Umgebung als Grundlage für eine spätere Klärung der Grundwasserverhältnisse zwischen Kristallin und Tertiärbecken	1992-02
7904	2556	23073	https://opac.geologie.ac.at/document/23073	P.S.629,40.21	Kartierungsbereich Eferding, Oberösterreich	1974
10586	2539	141362	https://opac.geologie.ac.at/document/141362	A 19782-R	Auswirkungen des wasserwirtschaftlichen Vorrangflächenkonzeptes auf mögliche Grundwasser-Gewinnungsanlagen im südlichen Eferdinger Becken: Bericht	1988-12-21
-1117966238	1618	143597	https://opac.geologie.ac.at/document/143597	A 19973-R	Südliches Eferdinger Becken: Grundwassermodellstudie: Endbericht	1992-10
11362	152	34338	https://opac.geologie.ac.at/document/34338	A 12341-R	Visualisierung der Atzbacher Sande in der Oberösterreichischen Molassezone - Phase 1	2001-06
9904	137	200056769	https://opac.geologie.ac.at/document/200056769	P.S.774,40.11	Geologie und Kohlebergbau im Hausruck (Oberösterreichische Molasse)	1989
-1796754625	136	35720	https://opac.geologie.ac.at/document/35720	A 10320 R	Ansätze zur erweiterten Auswertung und Interpretation hydrochemischer Daten in kleinen Einzugsgebieten am Beispiel Hausruck	1992-06
9276	124	200042191	https://opac.geologie.ac.at/document/200042191	P.S.1213,80.34 /35	Bohrlochmessungen zur Klärung aktueller Fragen am Beispiel zweier artesischer Brunnen	1983
746920980	120	35917	https://opac.geologie.ac.at/document/35917	A 10109-R	Ermittlung hydrologischer Kenndaten an artesischen Hausbrunnen mittels geophysikalischer Bohrlochmessungen (Endbericht)	1992-08
8182	2559	29872	https://opac.geologie.ac.at/document/29872	A 15915-R	Grundsatzgutachten: Südliches Eferdinger Becken	1967?

	BUNDESMINISTERIUM FÜR BILDUNG, WISSENSCHAFT & FORSCHUNG	
	GEOLOGISCHE BUNDESANSTALT	
	FA ROHSTOFFGEOLOGIE	
Titel <p style="text-align: center;">Liste der RegioKAT Zitate im Online Katalog der GBA</p>		
Projekt <p style="text-align: center;">Digitalisierung RegioKAT Pilotprojekt</p>		
Sachbearbeiter <p style="text-align: center;">H. Reitner & A. Michlits</p>	Seiten <p style="text-align: center;">9</p>	Datum <p style="text-align: center;">Nov. 2020</p>
Datenbank <p style="text-align: center;">H. Reitner</p>	© Geologische Bundesanstalt Neulinggasse 38, A-1030 Wien	Beilage Nr. <p style="text-align: center;">Anhang 6</p>
Nur für den Dienstgebrauch		

Lfd.Nr.	GBA Signatur	Datensatz Nr.	GBA URL-Adresse	Regionalarchiv Nr.	Erscheinungsdatum	Titel
1	P.S.1391.40.220	7998	https://opac.geologie.ac.at/document/7998	1216	2009	Pilotprojekt Grundwasseralter: Endbericht 2008
2	P.S.629.40.21	23073	https://opac.geologie.ac.at/document/23073	2556	1974	Kartierungsbereich Eferding, Oberösterreich
3	A 15966-R	29815	https://opac.geologie.ac.at/document/29815	3075	1995-01/02	Brunnen im Tal der kleinen Naarn hydrogeologisch begründeter Schutzgebietsvorschlag
4	A 15919-R	29872	https://opac.geologie.ac.at/document/29872	2559	1967?	Grundsatzgutachten: Südliches Eferdinger Becken
5	A 12341-R	34338	https://opac.geologie.ac.at/document/34338	152	2001-06	Visualisierung der Atzbacher Sande in der Oberösterreichischen Molassezone - Phase 1
6	A 11119-R	34907	https://opac.geologie.ac.at/document/34907	126	1997-03	Ermittlung von Gebietskennwerten in verschiedenen Arteserprovinzen Oberösterreichs auf der Grundlage geophysikalischer Bohrlochmessungen (Abschlussbericht)
7	A 11114-R	34911	https://opac.geologie.ac.at/document/34911	803	1996-11	Erforschung und Bewertung des Grundwasserpotentials im Kristallin der Böhmisches Masse: Abschlussbericht
8	A 10445-R	35597	https://opac.geologie.ac.at/document/35597	2561	1992-02	Geologische Untersuchungen im Eferdinger Becken und Umgebung als Grundlage für eine spätere Klärung der Grundwasserhältnisse zwischen Kristallin und Tertiärbecken
9	A 10320-R	35720	https://opac.geologie.ac.at/document/35720	136	1992-06	Ansätze zur erweiterten Auswertung und Interpretation hydrochemischer Daten in kleinen Einzugsgebieten am Beispiel Hausruck
10	A 10109-R	35917	https://opac.geologie.ac.at/document/35917	120	1992-08	Ermittlung hydrologischer Kenndaten an artesischen Hausbrunnen mittels geophysikalischer Bohrlochmessungen (Endbericht)
11	A 07816-R und M 1521-E	36935	https://opac.geologie.ac.at/document/36935	130	1989-03	Hydrogeologische Untersuchungen artesischer Wässer im Oberösterreichischen Alpenvorland: Teil 6
12	A 07728-R und M 1471-E	37006	https://opac.geologie.ac.at/document/37006	131	1990-04	Erfassung des gesamten geothermischen Energiepotentials des oberösterreichischen Molassebeckens
13	A 07573-R und M 1448-E	37143	https://opac.geologie.ac.at/document/37143	131	1989-09	Erfassung des gesamten geothermischen Energiepotential des oberösterreichischen Molassebeckens
14	A 06508-R und M 1137-E	37585	https://opac.geologie.ac.at/document/37585	132	1987-03	Hydrogeologische Untersuchungen artesischer Wässer im oberösterreichischen Alpenvorland (Detailprogramm 1985, Teil V) HÖ 17: Endbericht
15	A 06130-R und M 984-E	37933	https://opac.geologie.ac.at/document/37933	128	1984	Hydrogeologische Untersuchungen artesischer Wässer im oberösterreichischen Alpenvorland, Phase IV - HÖ 17
16	A 05850-R und M 854-E	38195	https://opac.geologie.ac.at/document/38195	127	1984-03	Hydrogeologische Untersuchungen artesischer Wässer im oberösterreichischen Alpenvorland (Detailprogramm) 1983: Endbericht
17	A 05667-R und M 757-E	38356	https://opac.geologie.ac.at/document/38356	3013	1983-04	Grundwassererkundung Raum Harbach-Rainbach-Jaunitzal: Hydrologisches Gutachten: Endbericht 1982
18	A 05369-R und M 455-E	38663	https://opac.geologie.ac.at/document/38663	106	1981-09	Bericht über das Auftragsforschungsprojekt: Massenrohstoffe am Südrand der Böhmisches Masse (Oberösterreich)
19	P.S.794.40.8	60012	https://opac.geologie.ac.at/document/60012	113	1990	Altheim eine Marktgemeinde - Menschen mit Pioniergeist: Nutzung der Geothermie Teil 1: Die geologische Situation und Erschließung des Heißwassers
20	A 18584-R	114148	https://opac.geologie.ac.at/document/114148	803	1996-03	Erforschung und Bewertung des Grundwasserpotentials im Kristallin der Böhmisches Masse in Oberösterreich: Zwischenbericht
21	A 18585-R	114149	https://opac.geologie.ac.at/document/114149	803	1994-03	Durchführbarkeitsstudie: Wasserpotential im Kristallin der Böhmisches Masse: Abschlussbericht
22	14858.40.2	124506	https://opac.geologie.ac.at/document/124506	k.A.	1997	Landwirtschaft und Nitraustrag: Ökonomische Instrumente zum Schutz des Grundwassers
23	A 19139-R	127162	https://opac.geologie.ac.at/document/127162	3082	2014-11	Aktualisierung GK 20 - Blatt 16 Freistadt: Dokumentation der Arbeiten
24	A 19750-R	141015	https://opac.geologie.ac.at/document/141015	160	2002	Petrophysical investigations of the Atzbacher Sands, Molasse Zone
25	A 19751-R	141016	https://opac.geologie.ac.at/document/141016	118	2005-10	Die Grundwasservorkommen innerhalb der tertiären Sande der oberösterreichischen Molassezone: Technischer Endbericht
26	A 19752-R	141017	https://opac.geologie.ac.at/document/141017	367		Einfluss des Grundwassers auf die Oberflächengewässer in der TRAUN - ENNS - PLATTE: Bericht
27	A 19753-R	141022	https://opac.geologie.ac.at/document/141022	312	2009	Wärmelastplan Traun- und Agersystem: Bewertung des fishökologischen Zustands der Traun und Ager unter besonderer Berücksichtigung thermischer Belastungen: Endbericht
28	A 19754-R	141023	https://opac.geologie.ac.at/document/141023	1047	2007-03	Wasserwirtschaftliche Bewertung der Thermalwassernutzungen in Oberösterreich: Berichtszeitraum 2000-2005
29	A 19756-R	141025	https://opac.geologie.ac.at/document/141025	312	2007-05	Hauptstudie zur Erstellung eines Wärmelastplanes für das oberösterreichische Traun-, Ager- und Vöcklagebiet: Endbericht
30	A 19755-R	141033	https://opac.geologie.ac.at/document/141033	1048	2008	Grundwasserentnahmen aus tiefliegenden Bereichen eines Grundwasserkörpers: Grundwasserhydraulische Parameterstudie: Bericht
31	A 19757-R	141038	https://opac.geologie.ac.at/document/141038	151	2003-04	Wasserwirtschaftliche Vorrangflächen gegenüber Sandabbau (WWVF Sande): Endbericht
32	A 19758-R.1	141039	https://opac.geologie.ac.at/document/141039	262	2002-03	Grundsatzpapiere zur Thermalwassernutzung im niederbayerisch-oberösterreichischen Molassebecken
33	A 19758-R.2	141040	https://opac.geologie.ac.at/document/141040	262	2011-03	Thermalwasser-Strömungsmodell Niederbayern - Oberösterreich: Durchführung eines neuen Berechnungsfalles
34	A 19759-R.1	141045	https://opac.geologie.ac.at/document/141045	316	2005-05	Überarbeitung des Kieselleitplanes im OÖ. Zentralraum: Grund- und Trinkwasserwirtschaft: Bericht
35	A 19759-R.2	141046	https://opac.geologie.ac.at/document/141046	316	2007-01	Überarbeitung Kieselleitplan im OÖ. Zentralraum: Projektendbericht
36	A 19759-R.3	141047	https://opac.geologie.ac.at/document/141047	316	2007-01	Richtlinie der OÖ. Landesregierung über den Abbau von Sanden und Kiesen im OÖ. Zentralraum
37	A 19761-R.1	141062	https://opac.geologie.ac.at/document/141062	341	2007-07	Grundwasserschongebiet Dietach, Enns, Hargelsberg und Kronstorf: Grundwasserschongebiet Wasserversorgungsanlage Stey: Überarbeitung der Schongebiete: Grundlagenoperat
38	A 19761-R.2	141063	https://opac.geologie.ac.at/document/141063	341	2007-07	Grundwasserschongebiet Dietach, Enns, Hargelsberg und Kronstorf: Grundwasserschongebiet Wasserversorgungsanlage Stey: Überarbeitung der Schongebiete: Verordnungsentwurf
39	A 19762-R	141064	https://opac.geologie.ac.at/document/141064	1335	2012-09	Wasserwirtschaftliche Bewertung der Thermalwassernutzungen im Oberösterreichischen Molassebecken: Berichtszeitraum 2006 bis 2010
40	A 19763-R	141065	https://opac.geologie.ac.at/document/141065	1383	2013-07	AGRIWA: Einfluss des Klimawandels auf Grundwasserressourcen: Anpassungsstrategien zur Entschärfung von Nutzungskonflikten zwischen Landwirtschaft und öffentlicher Wasserversorgung: Endbericht
41	15566.40	141069	https://opac.geologie.ac.at/document/141069	1391	2012-11	GeoPEARL-Austria: Austragspotential von Pflanzenschutzmittelwirkstoffen und deren Metaboliten in das Grundwasser
42	A 19765-R	141148	https://opac.geologie.ac.at/document/141148	370	2015-08	Grundwasserverunreinigung im Traungebiet: Auswirkungen von direkt in die Traun eingeleiteten pestizidbelasteten Wässern auf die Schadstoffkonzentrationen und -frachten in der Traun sowie auf deren Grundwasser-Begleitstrom - Hydrologische Studie: Endbericht
43	A 19766-R	141154	https://opac.geologie.ac.at/document/141154	369	2015-03	Pestizid - Grundwasserverunreinigung im Traungebiet (Raum Mitterbergholz - Linz): Wasserwirtschaftliche Bearbeitung und Einschätzung der Betroffenheit von Wasserversorgungsanlagen: Endbericht
44	A 19767-R	141155	https://opac.geologie.ac.at/document/141155	365	2012-06	Land OÖE GWVF
45	A 19768-R	141161	https://opac.geologie.ac.at/document/141161	362	2010-06	Land OÖE GWVF
46	A 19768-R	141162	https://opac.geologie.ac.at/document/141162	362	2010-06	Steyr Enns und Gafiental: Endbericht
47	A 19768-R	141163	https://opac.geologie.ac.at/document/141163	362	2010-06	Weyer Vogenau: Endbericht
48	A 19768-R	141164	https://opac.geologie.ac.at/document/141164	362	2010-06	Unteres Steyrtal: Endbericht
49	A 19768-R	141165	https://opac.geologie.ac.at/document/141165	362	2010-06	Ternberg, Eberlau: Endbericht
50	A 19768-R	141166	https://opac.geologie.ac.at/document/141166	362	2010-06	Gafiental, Neudorf: Endbericht
51	A 19767-R	141167	https://opac.geologie.ac.at/document/141167	365	2012-06	Müenzkirchen, Freundorfer Wald: Endbericht
52	A 19767-R	141168	https://opac.geologie.ac.at/document/141168	365	2012-06	Müenzkirchen, Freundorfer Wald: Endbericht
53	A 19769-R	141169	https://opac.geologie.ac.at/document/141169	306	2010-05	Land OÖE GWVF
54	A 19769-R	141170	https://opac.geologie.ac.at/document/141170	306	2010-05	Mitterbergholz: Endbericht
55	A 19769-R	141171	https://opac.geologie.ac.at/document/141171	306	2010-05	Aurachrinne: Endbericht
56	A 19769-R	141172	https://opac.geologie.ac.at/document/141172	306	2010-05	Stadl Paura: Endbericht
57	15575.40.1	141173	https://opac.geologie.ac.at/document/141173	306	2010-01	Grundwasservorrangflächen zur Sicherung der Trinkwasserversorgung: GWVF Randrinne: Technischer Bericht
58	15575.40.2	141174	https://opac.geologie.ac.at/document/141174	306	2010-01	Grundwasservorrangflächen zur Sicherung der Trinkwasserversorgung: GWVF Pöndorf: Technischer Bericht
59	15575.40.3	141175	https://opac.geologie.ac.at/document/141175	306	2010-01	Grundwasservorrangflächen zur Sicherung der Trinkwasserversorgung: GWVF Grafenbuch: Technischer Bericht

Lfd.Nr.	GBA Signatur	Datensatz Nr.	GBA URL-Adresse	Regionalarchiv Nr.	Erscheinungsdatum	Titel
60	15575,40.4	141176	https://opac.geologie.ac.at/document/141176	306	2010-02	Grundwasservorrangflächen zur Sicherung der Trinkwasserversorgung: Untersuchungsraum Vöckla-Ager-Traun (Teilgebiet West): Tabellen
61	A 19770-R	141177	https://opac.geologie.ac.at/document/141177	363	2008-03	Land OÖ GWVF
62	A 19770-R	141178	https://opac.geologie.ac.at/document/141178	363	2008-03	Wolferrn
63	A 19770-R	141179	https://opac.geologie.ac.at/document/141179	363	2008-03	Voitsdorfer Rinne
64	A 19770-R	141180	https://opac.geologie.ac.at/document/141180	363	2008-03	Hametwald, Droissingerwald
65	15584,4	141311	https://opac.geologie.ac.at/document/141311	1323 1333	2008-12	Thermalwasservorkommen im niederbayerisch-österreichischen Molassebecken: Grundzuntersuchung zu thermischen Auswirkungen von Thermalwassernutzungen: Kurzbericht
66	15586,40	141312	https://opac.geologie.ac.at/document/141312	1390	2005	Studie Wasserversorgung nördlicher Flachgau
67	15589,40	141313	https://opac.geologie.ac.at/document/141313	2216	2008	Landschaftsgeschichte und Hydrogeologie der neogenen und quartären Ablagerungen zwischen Mattig und Inn
68	15583,40.1	141316	https://opac.geologie.ac.at/document/141316	2002	2006-11	Grundwasservorrangflächen (GWVF) zur Sicherung der Trinkwasserversorgung GWVF Eichwald: Technischer Endbericht
69	15583,40.2	141317	https://opac.geologie.ac.at/document/141317	2002	2006-11	Grundwasservorrangflächen (GWVF) zur Sicherung der Trinkwasserversorgung GWVF Hartwald: Technischer Endbericht
70	15583,40.3	141318	https://opac.geologie.ac.at/document/141318	2002	2006-11	Grundwasservorrangflächen (GWVF) zur Sicherung der Trinkwasserversorgung: Untersuchungsraum: Kobenausser Wald Nord: Zusammenfassung: Technischer Endbericht
71	A 19782-R	141362	https://opac.geologie.ac.at/document/141362	2539	1988-12-21	Auswirkungen des wasserwirtschaftlichen Vorrangflächenkonzeptes auf mögliche Grundwasser-Gewinnungsanlagen im südlichen Eferdinger Becken: Bericht
72	15587,40	141363	https://opac.geologie.ac.at/document/141363	1328	2006-06	Oö. Regionalprojekt Grundwasser 2010: Motivenbericht
73	A 19783-R	141364	https://opac.geologie.ac.at/document/141364	2257	2012-03-28	Grundverhältnisse Braunau: Bericht
74	A 19784-R	141365	https://opac.geologie.ac.at/document/141365	2256	2011-10-31	Abschätzung des thermischen Grundwasserpotentials im Bereich der AMAG/Braunau: Bericht
75	A 19785-R	141366	https://opac.geologie.ac.at/document/141366	2273	2015-12-22	Grundwassererkundung Raum Schwand Bezirk Braunau: Bericht
76	A 19970-R	141369	https://opac.geologie.ac.at/document/141369	2587	2005-07	Uferfiltratnutzung Aschacher Au: Grundsatzstudie: Endbericht
77	15592,40	141370	https://opac.geologie.ac.at/document/141370	3597	2010-01	Schongebiet Atzbacher Sande: Technischer Bericht
78	15593,40	141371	https://opac.geologie.ac.at/document/141371	2588	2008-03	Numerische Grundwassermodellierung Aschacher Au: Endbericht
79	A 19787-R	141373	https://opac.geologie.ac.at/document/141373	6077	2007-05	Grundsatzstudie Trinkwasserpotenzial Untere Gusen: Technischer Endbericht
80	15594,40	141374	https://opac.geologie.ac.at/document/141374	2071	2000	Wasserwirtschaftliche Rahmenuntersuchung Salzach: Untersuchungen zur Flußmorphologie der Unteren Salzach
81	A 19788-R	141390	https://opac.geologie.ac.at/document/141390	1213	1999-09	Integrale Trinkwasserversorgung WIS-gerechte Aufbereitung der geologischen Formationen: Bericht
82	15595,40	141391	https://opac.geologie.ac.at/document/141391	1310	2006-05	Forschungsprojekt Lysimeter: Endbericht
83	15596,40.1	141395	https://opac.geologie.ac.at/document/141395	1310	2006-04	Grundwasser 2000 NEU: Oö. Regionalprojekt: Monitoring: 5. Antragsjahr 2005
84	15596,40.2	141396	https://opac.geologie.ac.at/document/141396	1310	2006	Grundwasser 2000 NEU: Oö. Regionalprojekt: Interpretation des Monitoring: 5. Antragsjahr 2005: Ausblick 2006
85	15596,40.3	141397	https://opac.geologie.ac.at/document/141397	1310	2006	Grundwasser 2000 NEU: Oö. Regionalprojekt: Zwischenbericht Monitoring: Herbstantrag 2005
86	A 19791-R	141401	https://opac.geologie.ac.at/document/141401	4175	2006-05-31	Deponie Brunnenleiten & Erbstollendeponie, Gemeinde Bad Ischl, Oberösterreich: Abschlussbericht
87	15597,40.1	141404	https://opac.geologie.ac.at/document/141404	4691	2012-04-11	Geplantes Schongebiet Micheldorf-Hinterburg: Ergänzungsbericht
88	15597,40.2	141405	https://opac.geologie.ac.at/document/141405	4689	2010-06-25	Geplantes Schongebiet Micheldorf-Hinterburg: Technischer Endbericht
89	A 19793-R	141409	https://opac.geologie.ac.at/document/141409	4241	2012-05-03	Hydrogeologische Untersuchung der Grundwasservorkommen der Oberen Traun: Raum Hallstatt
90	A 19804-R	141461	https://opac.geologie.ac.at/document/141461	6077	2012-11	Studie über die Analyse des Klimawandels mit Zonierung Oberösterreichs in unterschiedliche Regionen für strategische Planungen zur Klimawandelanpassung im Bereich der Wasserwirtschaft
91	15615,40.1	141462	https://opac.geologie.ac.at/document/141462	6092	2006-11	Grundwasservorrangflächen (GWVF) zur Sicherung der Trinkwasserversorgung: Untersuchungsraum: Machland/Klamer Becken: Zusammenfassung: Techn. Endbericht November 2006
92	15615,40.2	141463	https://opac.geologie.ac.at/document/141463	6092	2006-11	Grundwasservorrangflächen (GWVF) zur Sicherung der Trinkwasserversorgung: GWVF Zirkung: Techn. Endbericht November 2006
93	15615,40.3	141464	https://opac.geologie.ac.at/document/141464	6092	2006-11	Grundwasservorrangflächen (GWVF) zur Sicherung der Trinkwasserversorgung: GWVF Machland-Mitte: Techn. Endbericht November 2006
94	15615,40.4	141465	https://opac.geologie.ac.at/document/141465	6092	2006-11	Grundwasservorrangflächen (GWVF) zur Sicherung der Trinkwasserversorgung: GWVF Machland-Au: Techn. Endbericht November 2006
95	15615,40.5	141466	https://opac.geologie.ac.at/document/141466	6092	2006-11	Grundwasservorrangflächen (GWVF) zur Sicherung der Trinkwasserversorgung: GWVF Klammer Becken: Techn. Endbericht November 2006
96	A 19805-R	141467	https://opac.geologie.ac.at/document/141467	5152	2007	Land OÖ GWVF
97	A 19805-R	141468	https://opac.geologie.ac.at/document/141468	5152	2007	Wagram
98	A 19805-R	141469	https://opac.geologie.ac.at/document/141469	5152	2007	Traunauen
99	A 19805-R	141470	https://opac.geologie.ac.at/document/141470	5152	2007	Raigerhaufer
100	A 19805-R	141471	https://opac.geologie.ac.at/document/141471	5152	2007	Koettsdorfer Quellen
101	A 19805-R	141472	https://opac.geologie.ac.at/document/141472	5152	2007	Oedt Traun
102	A 19806-R	141473	https://opac.geologie.ac.at/document/141473	8658	2007-08	Land OÖ GWVF Welser Heide
103	A 19807-R.1	141474	https://opac.geologie.ac.at/document/141474	4664	2004	Markierungsversuche und Hydrologie Nationalpark Kalkalpen
104	A 19807-R.2	141475	https://opac.geologie.ac.at/document/141475	4664	1995-08	Hydrologie und Markierungsversuch zur Pilotstudie Karbonatböden am Miesack (Hintergebirge) im Nationalpark Kalkalpen
105	A 19807-R.3	141479	https://opac.geologie.ac.at/document/141479	4664	1997	Karstwasser-Markierungsversuch Sengengebirge 1997: Rettenbachhöhle-Hoher Nock
106	A 19807-R.4	141482	https://opac.geologie.ac.at/document/141482	4664	1998-12	Hydrochemie und Markierungsversuch Sengengebirge 1997/98: Schlussbericht
107	A 19807-R.5	141483	https://opac.geologie.ac.at/document/141483	4664	1999-01	Hydrologie und Klein-Markierungsversuch Sighartsquellen und Geigenbrubelke: im Rahmen der Schutzgebietsausweisung für die Wassergenossenschaft Frauenstein (Gemeinde Molln, Oberösterreich): Bericht
108	A 19808-R.1	141486	https://opac.geologie.ac.at/document/141486	4171	2005-10-25	Erweiterung des Kalksteinbruches Pfeiferkogel (Ebensee): Umweltverträglichkeitserklärung (UVE): Fachbereich Tiere: Teile Herpetologie, Ornithologie und Wildökologie: Bericht
109	A 19808-R.2	141487	https://opac.geologie.ac.at/document/141487	4171	2006-06	Erweiterung des Kalksteinbruches Pfeiferkogel (Ebensee): Umweltverträglichkeitserklärung (UVE): Fachbereich Tiere: Teile Herpetologie, Ornithologie und Wildökologie: Ergänzungen
110	A 19808-R.3	141489	https://opac.geologie.ac.at/document/141489	4171	2005-10-10	UVE für die Erweiterung des Steinbruches Pfeiferkogel (Ebensee): Fachbereich Vegetation: Ist-Zustand und Auswirkungen auf Lebensräume und Pflanzen: Endbericht
111	A 19808-R.4	141490	https://opac.geologie.ac.at/document/141490	4171	2005	Projekt "Pfeiferkogel 2": Erweiterung des Kalksteinbruches "Pfeiferkogel"
112	15616,40.1	141493	https://opac.geologie.ac.at/document/141493	5502	2004	Grundwasserbewirtschaftung Linz: Bericht (Langfassung) - Beilage 1
113	15616,40.2	141494	https://opac.geologie.ac.at/document/141494	5502	2004	Grundwasserbewirtschaftung Linz: Zusammenfassung und Schlussfolgerungen - Beilage 2
114	15616,40.3	141495	https://opac.geologie.ac.at/document/141495	5502	2004	Grundwasserbewirtschaftung Linz: Wasserstandsganglinien - Beilage 11
115	15616,40.4	141496	https://opac.geologie.ac.at/document/141496	5502	2004	Grundwasserbewirtschaftung Linz: Grundwassertemperaturen - Beilage 21
116	15616,40.5	141497	https://opac.geologie.ac.at/document/141497	5502	2004	Grundwasserbewirtschaftung Linz: Hydrochemie - Tabellen und Diagramme - Beilage 24
117	15618,40	141561	https://opac.geologie.ac.at/document/141561	2590	2004-2007	Grundlagenoperat zur Überarbeitung des Schongebietes Hartkirchen, Hinzenbach, Puppung und Stroheim
118	15618,40	141562	https://opac.geologie.ac.at/document/141562	2590	2007-12	Schongebiet - Verordnungsentwurf: Bericht Dezember 2007
119	15618,40	141564	https://opac.geologie.ac.at/document/141564	2590	2007-12	Bewertung der aufgearbeiteten Unterlagen sowie Darstellung der Wissensdefizite: Bericht Mai 2004
120	15618,40	141566	https://opac.geologie.ac.at/document/141566	2590	2007-12	Erhebung Grundwassernutzungen: Bericht Dezember 2005
121	15618,40	141567	https://opac.geologie.ac.at/document/141567	2590	2007-12	Aktuelle und absehbare Gefährdungspotenziale für das Grundwasser und ihre Neubewertung: Bericht November 2005
122	15618,40	141570	https://opac.geologie.ac.at/document/141570	2590	2005-12	Geoelektrische Messungen im Raum Hartkirchen (OÖ.) 2005: Endbericht
123	15618,40	141571	https://opac.geologie.ac.at/document/141571	2590	2007-02	Geophysikalische Untersuchungen zur Klärung der Infiltration der Aschach in den Untergrund: Kurzbericht Schongebiet Hartkirchen
124	15618,40	141573	https://opac.geologie.ac.at/document/141573	2590	2007-12	Hydrologische und Hydrogeologische Grundlagen: Bericht Dezember 2007
125	15618,40	141574	https://opac.geologie.ac.at/document/141574	2590	2007-12	Datengrundlagen: Dokumentationsband Dezember 2007
126	A 19813-R	141708	https://opac.geologie.ac.at/document/141708	4264	2009	Geologie und Hydrogeologie Bad Goisern [fingierter Titel]
127	A 19910-R	143056	https://opac.geologie.ac.at/document/143056	2545	2004-10	Umfahrung Alkoven: Raumuntersuchung aus wasserwirtschaftlicher Sicht: Bericht
128	A 19968-R	143572	https://opac.geologie.ac.at/document/143572	2546	2001-05	Umfahrung Eferding: Wasserwirtschaftliche Bewertung
129	A 19968-R	143573	https://opac.geologie.ac.at/document/143573	2546	2001-05	Umfahrung Eferding: Erstbewertung von Trassenabschnitten aus wasserwirtschaftlicher Sicht: Bericht
130	A 19968-R	143574	https://opac.geologie.ac.at/document/143574	2546	2001-05	Umfahrung Eferding: Raumuntersuchung aus wasserwirtschaftlicher Sicht: Bericht
131	A 19969-R	143575	https://opac.geologie.ac.at/document/143575	2591	2012	Natürlicher Erdläustritt (Oberösterreich) [fingierter Titel]
132	A 19969-R	143576	https://opac.geologie.ac.at/document/143576	2591	2012	Bewertung und Abgrenzung eines natürlichen Ölaustrittes im Eferdinger Becken

Lfd.Nr.	GBA Signatur	Datensatz Nr.	GBA URL-Adresse	Regionalarchiv Nr.	Erscheinungsdatum	Titel
133	A 19969-R	143577	https://opac.geologie.ac.at/document/143577	2591	2012-03	Natürlicher Erdläustritt Alkoven (Oberösterreich)
134	A 19971-R	143581	https://opac.geologie.ac.at/document/143581	2543	2000-12-31	Zur Hydrogeologie des Schlierhügellandes zwischen Welsler Heide und Eferdinger Becken (Schartner Rücken, Oberösterreich): Endbericht
135	A 19972-R	143583	https://opac.geologie.ac.at/document/143583	2540	2001	Grundwasserentnahmen aus dem südlichen Eferdinger Becken: Analyse der wasserwirtschaftlichen Entwicklung
136	A 19972-R	143584	https://opac.geologie.ac.at/document/143584	2540	2001-06	Grundwasserentnahmen aus dem südlichen Eferdinger Becken: Analyse der wasserwirtschaftlichen Entwicklung: Bericht
137	A 19972-R	143586	https://opac.geologie.ac.at/document/143586	2540	2001-06	Grundwasserentnahmen aus dem südlichen Eferdinger Becken: Analyse der wasserwirtschaftlichen Entwicklung: Grundwasserganglinien
138	A 19972-R	143587	https://opac.geologie.ac.at/document/143587	2540	2001-07	Grundwasserentnahmen aus dem südlichen Eferdinger Becken: Analyse der wasserwirtschaftlichen Entwicklung: Ergänzende Bewertung des Zusammenhanges Niederschlag, Grundwasser, Tiefstände: Bericht
139	A 19973-R	143597	https://opac.geologie.ac.at/document/143597	1618	1992-10	Südliches Eferdinger Becken: Grundwassermodellstudie: Endbericht
140	A 19974-R	143598	https://opac.geologie.ac.at/document/143598	2523	1994-12-31	Hydrogeologische Untersuchung des artesischen Grundwasservorkommens von Scharten - Leppersdorf (Gemeinde Scharten), 3. Teil: Endbericht
141	A 07816-R.1	143599	https://opac.geologie.ac.at/document/143599	130	1990-08	Hydrogeologische Untersuchungen artesischer Wässer im Oberösterreichischen Alpenvorland: Teil VI: Ergänzung - Hydraulisches Modell
142	A 19975-R	143600	https://opac.geologie.ac.at/document/143600	117	1997-10-31	Hydrogeologie des Raumes St. Florian-Steyr-Siering: Endbericht
143	A 19976-R	143601	https://opac.geologie.ac.at/document/143601	116	1998-10-15	Hydrogeologische Untersuchungen zur Klärung des Alters der Schlierwässer im Osten der Traun-Enns-Platte: Endbericht
144	A 19977-R	143602	https://opac.geologie.ac.at/document/143602	115	1999-07-01	Tiefengrundwasser Traun-Enns-Platte: Teilprojekt: Kremsmünster - Bad Hall - Wartberg: Endbericht
145	A 19978-R	143667	https://opac.geologie.ac.at/document/143667	2578	2002-11	Hochwasseruntersuchung Dachsberegerbach im Teilbereich Hinzenbach: Technischer Bericht
146	15717_40	143670	https://opac.geologie.ac.at/document/143670	3617	2016-12	Trinkwasserpotenzial Grieskirchen: Fachstudie
147	A 19980-R	143674	https://opac.geologie.ac.at/document/143674	k.A.	2005-12	Ausarbeitung von preisgünstigen Methoden zur Untersuchung von Bauschäden durch geogen bedingte Massenbewegungen: Tätigkeitsbericht
148	A 19979-R	143676	https://opac.geologie.ac.at/document/143676	3571	1988	Bericht über Tracerversuch in Wallern, Oberösterreich
149	15718_40	143682	https://opac.geologie.ac.at/document/143682	3598	2012-01	Artesisch gespannte Brunnen im Bezirk Grieskirchen: Erhebung
150	A 19981-R	143688	https://opac.geologie.ac.at/document/143688	3577	2002-09	Innkreisbahn: Raumuntersuchung aus wasserwirtschaftlicher Sicht
151	A 19981-R	143690	https://opac.geologie.ac.at/document/143690	3577	2002-09	Abschnitt Neumarkt-Kallham bis Bahnhof Pram-Haag: Bericht
152	A 19981-R	143691	https://opac.geologie.ac.at/document/143691	3577	2002-09	Abschnitt Bahnhof Pram bis Bahnhof Ried i. Innkreis: Bericht
153	A 19981-R	143692	https://opac.geologie.ac.at/document/143692	3577	2002-09	Abschnitt Bhf. Ried i. Innkreis bis Haltestelle Neurattig: Bericht
154	A 19981-R	143693	https://opac.geologie.ac.at/document/143693	3577	2002-09	Abschnitt Altheim: Bericht
155	A 19981-R	143694	https://opac.geologie.ac.at/document/143694	3577	2002-09	Abschnitt Braunau: Bericht
156	15719_40	143696	https://opac.geologie.ac.at/document/143696	1041	2006-05	Dezentrale Abwasserbeseitigung: Auswirkungen auf das Grundwasser: Kurzstudie
157	A 19985-R	143701	https://opac.geologie.ac.at/document/143701	k.A.	1996	Zwischenbericht (Berichtsteil): Erfassung und Bewertung der Sickerwasserquantität und -quantität im Grundwasseranierungs-Pilotprojekt "Obere Pettenbachrinne, OÖ"
158	A 19987-R	143703	https://opac.geologie.ac.at/document/143703	1131 1132	1996	Berichts- und Datenteil 1996: Erfassung und Bewertung der Sickerwasserquantität und -qualität im Grundwasseranierungs-Pilotprojekt "Obere Pettenbachrinne, OÖ"
159	A 19988-R	143704	https://opac.geologie.ac.at/document/143704	1351	1997-10	Berichts- und Datenteil 1996: Erfassung und Bewertung der Sickerwasserquantität und -qualität im Grundwasseranierungs-Pilotprojekt "Weißkirchen - Pucking, OÖ"
160	A 19989-R.1	143705	https://opac.geologie.ac.at/document/143705	1353	1997-10	Zwischenberichts- und Datenteil 1997: Erfassung und Bewertung der Sickerwasserquantität und -qualität im Grundwasseranierungs-Pilotprojekt "Obere Pettenbachrinne, OÖ"
161	A 19989-R.2	143706	https://opac.geologie.ac.at/document/143706	1352	1997-11	Zwischenberichts- und Datenteil 1997: Erfassung und Bewertung der Sickerwasserquantität und -qualität im Grundwasseranierungs-Pilotprojekt "Weißkirchen - Pucking, OÖ"
162	A 19990-R.1	143707	https://opac.geologie.ac.at/document/143707	30054	1999-10	Zwischenberichts- und Datenteil 1999: Erfassung und Bewertung der Sickerwasserquantität und -qualität im Grundwasseranierungs-Pilotprojekt "Obere Pettenbachrinne, OÖ"
163	A 19990-R.2	143708	https://opac.geologie.ac.at/document/143708	30057	1999-09	Zwischenbericht, Berichts- und Datenteil 1999: Erfassung und Bewertung der Sickerwasserquantität und -qualität im Grundwasseranierungs-Pilotprojekt "Weißkirchen - Pucking, OÖ"
164	A 19992-R.1	143709	https://opac.geologie.ac.at/document/143709	1562	1992-11	Bericht: Stickstoff-Haushalt des Landes Oberösterreich
165	A 19992-R.2	143710	https://opac.geologie.ac.at/document/143710	1563	1993-07	Kurzbericht: Stickstoff-Haushalt des Landes Oberösterreich mit dem Schwerpunkt Boden bzw. Gewässer
166	A 19993-R	143711	https://opac.geologie.ac.at/document/143711	1552	1993-01	Nitrat im Grundwasser: Diskussion umweltökonomischer Instrumente
167	A 19982-R.1	143791	https://opac.geologie.ac.at/document/143791	1348	1996-11	Pilotprojekte zur Grundwasseranierung in Oberösterreich: Konzeptionsphase: Mappe I: Schlussbericht
168	A 19982-R.2	143793	https://opac.geologie.ac.at/document/143793	1349	1996-11	Pilotprojekte zur Grundwasseranierung in Oberösterreich: Konzeptionsphase: Mappe II: Teilberichte
169	A 19982-R.2	143794	https://opac.geologie.ac.at/document/143794	1349	1996-11	Wasserwirtschaft und Hydrologie
170	A 19982-R.2	143795	https://opac.geologie.ac.at/document/143795	1349	1996-01	Bericht über 3H- und 180-Analysen an Wasserproben von 6 Brunnen in den Gebieten "Obere Pettenbachrinne" und "Pucking/Weißkirchen"
171	A 19982-R.2	143796	https://opac.geologie.ac.at/document/143796	1349	1995-11-21	Erhebung der landwirtschaftlichen Betriebe
172	A 19982-R.2	143797	https://opac.geologie.ac.at/document/143797	1349	1996-04	Ergebnisse der Nitratuntersuchungen
173	A 19982-R.2	143799	https://opac.geologie.ac.at/document/143799	1349	1996-06	Abschlussbericht (Berichtsteil 1995): Erfassung und Bewertung der Sickerwasserquantität und -quantität im Grundwasseranierungs-Pilotprojekt "Obere Pettenbachrinne, OÖ"
174	A 19982-R.3	143802	https://opac.geologie.ac.at/document/143802	1350	1996-11	Pilotprojekte zur Grundwasseranierung in Oberösterreich: Konzeptionsphase: Mappe III: Dokumentationen, Tabellen
175	A 19982-R.3	143803	https://opac.geologie.ac.at/document/143803	1350	1996-09-10	Wassergüte Grundwasser "Obere Pettenbachrinne"
176	A 19982-R.3	143804	https://opac.geologie.ac.at/document/143804	1350	1996-09-10	Wassergüte Grundwasser "Pucking/Weißkirchen"
177	A 19982-R.3	143806	https://opac.geologie.ac.at/document/143806	1350	1996-09-10	Wassergüte Oberflächengewässer "Obere Pettenbachrinne" und "Pucking/Weißkirchen"
178	A 19982-R.3	143807	https://opac.geologie.ac.at/document/143807	1350	1996-09-10	Grundwassergüte "Obere Pettenbachrinne"
179	A 19982-R.3	143808	https://opac.geologie.ac.at/document/143808	1350	1996-09-10	Grundwassergüte "Pucking/Weißkirchen"
180	A 19982-R.3	143809	https://opac.geologie.ac.at/document/143809	1350	1996-09-10	Wasserwirtschaft
181	A 19982-R.3	143810	https://opac.geologie.ac.at/document/143810	1350	1996-09-10	Abwasser, Betriebe, Abfall
182	A 19982-R.3	143811	https://opac.geologie.ac.at/document/143811	1350	1995	Teilbericht: Erhebung der landwirtschaftlichen Betriebe: Tabellensammlung
183	A 19982-R.3	143817	https://opac.geologie.ac.at/document/143817	1350	1996-04	Teilbericht: Verzeichnis der Nmin-Meßstellen
184	A 19982-R.3	143818	https://opac.geologie.ac.at/document/143818	1350	1996-06	Abschlussbericht (Datenteil 1995): Erfassung und Bewertung der Sickerwasserquantität und -quantität im Grundwasseranierungs-Pilotprojekt "Obere Pettenbachrinne, OÖ"
185	A 19983-R	143821	https://opac.geologie.ac.at/document/143821	30058	1998-06	Pilotprojekte zur Grundwasseranierung in Oberösterreich: Umsetzungsphase 1997/98
186	A 19983-R	143823	https://opac.geologie.ac.at/document/143823	30058	1998-09-21	Schlussbericht 1997
187	A 19983-R	143824	https://opac.geologie.ac.at/document/143824	30058	1998-06-04	Kartendarstellungen 1997
188	A 19983-R	143826	https://opac.geologie.ac.at/document/143826	30058	1998-06-05	Wasserwirtschaft und Hydrologie: Jahresbericht 1997
189	A 19983-R	143828	https://opac.geologie.ac.at/document/143828	30058	1998-05	Tätigkeitsbericht: Wasserschutzberatung 1997
190	A 19983-R	143829	https://opac.geologie.ac.at/document/143829	30058	1998-10	Teilbericht: Verzeichnis der Nmin-Meßstellen
191	A 19983-R	143830	https://opac.geologie.ac.at/document/143830	30058	1998-10	Bericht der Nitratuntersuchungsergebnisse für das Wirtschaftsjahr 1996/97
192	A 19983-R	143832	https://opac.geologie.ac.at/document/143832	30058	1998-07	Grundwasseranierung Pettenbachrinne, Weißkirchen - Pucking: Jahresbericht 1997/98
193	A 19983-R	143834	https://opac.geologie.ac.at/document/143834	30058	1998-01	Erfassung und Bewertung der Sickerwasserquantität und -qualität im Grundwasseranierungs-Pilotprojekt "Obere Pettenbachrinne, OÖ": Berichts- und Datenteil 1997
194	A 19983-R	143835	https://opac.geologie.ac.at/document/143835	30058	1998-01	Erfassung und Bewertung der Sickerwasserquantität und -qualität im Grundwasseranierungs-Pilotprojekt "Weißkirchen - Pucking, OÖ": Berichts- und Datenteil 1997
195	A 19983-R	143836	https://opac.geologie.ac.at/document/143836	30058	1998-06-05	Dokumentation Wassergüte
196	A 19984-R	143837	https://opac.geologie.ac.at/document/143837	30058	1999-11	Pilotprojekte zur Grundwasseranierung in Oberösterreich: Umsetzungsphase 1998/99
197	A 19984-R	143838	https://opac.geologie.ac.at/document/143838	30053	1999-11-24	Schlussbericht 1998/99
198	A 19984-R	143839	https://opac.geologie.ac.at/document/143839	30053	1999-11-24	Kartendarstellungen 1998/99
199	A 19984-R	143840	https://opac.geologie.ac.at/document/143840	30053	1999-05-25	Wasserwirtschaft und Hydrologie: Jahresbericht 1998/99
200	A 19984-R	143843	https://opac.geologie.ac.at/document/143843	30053	1999-05	Tätigkeitsbericht: Wasserschutzberatung 1998
201	A 19984-R	143844	https://opac.geologie.ac.at/document/143844	30053	1998-05	Bericht der Nitratuntersuchungsergebnisse für das Wirtschaftsjahr 1997/98
202	A 19984-R	143845	https://opac.geologie.ac.at/document/143845	30053	1999-05	Teilbericht: Verzeichnis der Nmin-Meßstellen
203	A 19984-R	143846	https://opac.geologie.ac.at/document/143846	30053	1999-07	Grundwasseranierung: Pettenbachrinne - Pucking: Jahresbericht 1998/99
204	A 19984-R	143847	https://opac.geologie.ac.at/document/143847	30053	1999-01	Erfassung und Bewertung der Sickerwasserquantität und -qualität im Grundwasseranierungs-Pilotprojekt "Obere Pettenbachrinne, OÖ": Abschlussbericht 1998

Lfd.Nr.	GBA Signatur	Datensatz Nr.	GBA URL-Adresse	Regionalarchiv Nr.	Erscheinungsdatum	Titel
205	A 19984-R	143848	https://opac.geologie.ac.at/document/143848	30053	1999-01	Erfassung und Bewertung der Sickerwasserquantität und -qualität im Grundwasseranierungs-Pilotprojekt "Weißkirchen - Pucking, OÖ": Abschlussbericht 1998: Berichts- und Datenteil 1998
206	A 19984-R	143849	https://opac.geologie.ac.at/document/143849	30053	1999-06-28	Dokumentation Wassergüte 1998
207	A 19991-R	143850	https://opac.geologie.ac.at/document/143850	30065	2000-10	Pilotprojekte zur Grundwasseranierung in Oberösterreich: Umsetzungsphase 1999/2000
208	A 19991-R	143851	https://opac.geologie.ac.at/document/143851	30065	2001-06	1994-2000: Kurzbericht
209	A 19991-R	143852	https://opac.geologie.ac.at/document/143852	30065	2000-10-12	Schlussbericht 1999/2000
210	A 19991-R	143853	https://opac.geologie.ac.at/document/143853	30065	2000-09-06	Kartendarstellungen 1999/2000
211	A 19991-R	143854	https://opac.geologie.ac.at/document/143854	30065	2000-05-30	Wasserwirtschaft und Hydrologie: Jahresbericht 1999/2000
212	A 19991-R	143855	https://opac.geologie.ac.at/document/143855	30065	2000-07	Tätigkeitsbericht 1999
213	A 19991-R	143856	https://opac.geologie.ac.at/document/143856	30065	2000-06	Bericht der Nitratuntersuchungsergebnisse für das Wirtschaftsjahr 1998/99
214	A 19991-R	143857	https://opac.geologie.ac.at/document/143857	30065	2000-05	Teilbericht: Verzeichnis der Nmin- Meßstellen
215	A 19991-R	143858	https://opac.geologie.ac.at/document/143858	30065	2000-07	Grundwasseranierung: Pettenbachrinne, Weißkirchen - Pucking: Jahresbericht 1999/2000
216	A 19991-R	143859	https://opac.geologie.ac.at/document/143859	30065	2000-07	Auswertung der Nmin Untersuchungen im Rahmen des Pilotprojektes zur Grundwasseranierung in OÖ
217	A 19991-R	143860	https://opac.geologie.ac.at/document/143860	30065	2000-01	Erfassung und Bewertung der Sickerwasserquantität und -qualität im Grundwasseranierungs-Pilotprojekt "Obere Pettenbachrinne, OÖ": Abschlussbericht 1999: Berichts- und Datenteil
218	A 19991-R	143861	https://opac.geologie.ac.at/document/143861	30065	2000-01	Erfassung und Bewertung der Sickerwasserquantität und -qualität im Grundwasseranierungs-Pilotprojekt "Weißkirchen - Pucking, OÖ": Abschlussbericht 1999: Berichts- und Datenteil
219	A 19991-R	143862	https://opac.geologie.ac.at/document/143862	30065	2000-09-04	Dokumentation Wassergüte 1999
220	A 19994-R	143863	https://opac.geologie.ac.at/document/143863	30087	2001-05	Pilotprojekte zur Grundwasseranierung in Oberösterreich: Umsetzungsphase 2000/2001
221	A 19994-R	143864	https://opac.geologie.ac.at/document/143864	30087	2001-05-21	Schlussbericht 2000/2001
222	A 19994-R	143865	https://opac.geologie.ac.at/document/143865	30087	2001-05-21	Kartendarstellungen 2000/2001
223	A 19994-R	143866	https://opac.geologie.ac.at/document/143866	30087	2000-02-05	Wasserwirtschaft und Hydrologie: Jahresbericht 2000/2001
224	A 19994-R	143867	https://opac.geologie.ac.at/document/143867	30087	2001-02	Tätigkeitsbericht 2000/2001
225	A 19994-R	143868	https://opac.geologie.ac.at/document/143868	30087	2001-02	Grundwasseranierung: Pettenbachrinne, Weißkirchen - Pucking: Jahresbericht 2000/2001
226	A 19994-R	143869	https://opac.geologie.ac.at/document/143869	30087	2001-03	Auswertung der Nmin Untersuchungen im Rahmen des Pilotprojektes zur Grundwasseranierung in OÖ
227	A 19994-R	143870	https://opac.geologie.ac.at/document/143870	30087	2001-01	Erfassung und Bewertung der Sickerwasserquantität und -qualität im Grundwasseranierungs-Pilotprojekt "Obere Pettenbachrinne, OÖ": Abschlussbericht 2000
228	A 19994-R	143871	https://opac.geologie.ac.at/document/143871	30087	2001-01	Erfassung und Bewertung der Sickerwasserquantität und -qualität im Grundwasseranierungs-Pilotprojekt "Weißkirchen - Pucking, OÖ": Abschlussbericht 2000: Berichts- und Datenteil
229	A 19994-R	143872	https://opac.geologie.ac.at/document/143872	30087	2001-02	Dokumentation Wassergüte 2000
230	A 19995-R	143916	https://opac.geologie.ac.at/document/143916	3615	2003-10	Verdachtsfläche Wurm - korntnerberg: Abschlussbericht
231	A 19995-R	143917	https://opac.geologie.ac.at/document/143917	3615	2003-10-15	Abschlussbericht
232	A 19995-R	143918	https://opac.geologie.ac.at/document/143918	3615	2003-04-11	Bericht: Verdachtsfläche Wurm
233	A 19995-R	143919	https://opac.geologie.ac.at/document/143919	3615	2003-06-02	2. Zwischenbericht
234	A 19996-R	143920	https://opac.geologie.ac.at/document/143920	3067	2004-12	Ergänzende Untersuchungen bei der Verdachtsfläche "Freyung" in Neumarkt: Zusammenfassender Endbericht
235	A 19996-R	143921	https://opac.geologie.ac.at/document/143921	3067	2004-12	Erläuternder Bericht
236	A 19996-R	143922	https://opac.geologie.ac.at/document/143922	3067	2004-12	Erkundung der Ablagerung
237	A 19996-R	143923	https://opac.geologie.ac.at/document/143923	3067	2004-12	Grundwasserbeweissicherung
238	A 19996-R	143924	https://opac.geologie.ac.at/document/143924	3067	2004-12	Grundwasserbeweissicherung
239	A 19997-R	143925	https://opac.geologie.ac.at/document/143925	2572	1994-12-28	Sanierung der LHKW-Kontamination des Untergrundes im Bereich der HALI-Büromöbel GmbH in Eferding: 2. Zwischenbericht
240	A 19998-R	143926	https://opac.geologie.ac.at/document/143926	2572	1995-06-15	Sanierung der LHKW-Kontamination des Untergrundes im Bereich der HALI-Büromöbel GmbH in Eferding: 3. Zwischenbericht
241	A 19999-R	143927	https://opac.geologie.ac.at/document/143927	2572	1995-12-29	Sanierung der LHKW-Kontamination des Untergrundes im Bereich der HALI-Büromöbel GmbH in Eferding: 4. Zwischenbericht
242	A 20000-R	143928	https://opac.geologie.ac.at/document/143928	2572	1996-07-09	Sanierung der LHKW-Kontamination des Untergrundes im Bereich der HALI-Büromöbel GmbH in Eferding: 5. Zwischenbericht
243	A 20001-R	143929	https://opac.geologie.ac.at/document/143929	2572	1996-09-04	Sanierung der LHKW-Kontamination des Untergrundes im Bereich der HALI-Büromöbel GmbH in Eferding: 6. Zwischenbericht und Abschlussbericht zur laufenden Sanierung
244	A 20002-R	143930	https://opac.geologie.ac.at/document/143930	2572	1994-07-14	Sicherung und Sanierung der LHKW-Kontamination des Untergrundes im Bereich der HALI-Büromöbel GmbH in Eferding: 1. Zwischenbericht
245	A 20003-R	143931	https://opac.geologie.ac.at/document/143931	2572	1994-02-24	HALI Büromöbel GmbH Eferding Sanierung des LHKW-Schadens: Einreichprojekt
246	A 20004-R	143932	https://opac.geologie.ac.at/document/143932	2572	1993-10-29	Konzipierung der hydraulischen Sanierungsmaßnahme für den LHKW-Schaden auf dem Gelände der Fa. HALI-Büromöbel GmbH in Eferding
247	A 20005-R	143945	https://opac.geologie.ac.at/document/143945	2572	1994-01-25	HALI-Büromöbel GmbH Eferding: Sanierungsvariantenstudie: Reinigung von LHKW-haltigen Grundwasser und LHKW-haltiger Bodenluft
248	A 20006-R	143947	https://opac.geologie.ac.at/document/143947	2572	1994-01-30	Maßnahmen zur Behandlung der Untergrundkontamination auf dem Werksgelände der HALI-Büromöbel GmbH in Eferding
249	A 20010-R	143983	https://opac.geologie.ac.at/document/143983	3065	2001-03	Hydrogeologische Untersuchungen im Einzugsgebiet der Maltsch, Feld- und Waldaist im nordöstlichen Mühlviertel (OÖ): Technischer Bericht zu WIS-Pilotprojekt "Obere Feldaist"
250	A 20011-R	143990	https://opac.geologie.ac.at/document/143990	3074	1995-02	Gutachten betreffend das Schutzgebiet des Trinkwasserbrunnens der Wassergenossenschaft Gutau im Aisttal, KG Hinterberg
251	A 20012-R	143998	https://opac.geologie.ac.at/document/143998	3036	1997-08-04	Technischer Bericht: Antrag auf wasserrechtliche Bewilligung für die gewerbliche Nutzung von Quellwasser in Königswiesen, KG 41201 Haid: Schutzgebietsvorschlag Zone I + II
252	A 20013-R	144009	https://opac.geologie.ac.at/document/144009	3018	1957-01-23	Geologisches Gutachten: Wasserversorgung Unterweihenbach
253	A 20014-R	144010	https://opac.geologie.ac.at/document/144010	3020	1984-02-02	Geologisches Gutachten: Brunnen mit Schutzgebietsvorschlag: WG Landshut, Gemeinde Unterweihenbach
254	A 20015-R	144011	https://opac.geologie.ac.at/document/144011	3016	1977-05-10	Hydrogeologisches Vorgutachten: Grundwasservorkommen im Raum Freistadt
255	A 20016-R	144014	https://opac.geologie.ac.at/document/144014	3087	2005-08	Granitabbau Lasberg: Geplante Erweiterung: Hydrogeologische Beurteilung
256	A 20017-R	144020	https://opac.geologie.ac.at/document/144020	3071		Grossformung und Talgeschichte im Gebiete der Waldaist
257	A 20018-R	144042	https://opac.geologie.ac.at/document/144042	3079	2001-2003	Ergänzende Untersuchungen gem. §12 - ALSAG für die Verdachtsfläche "Deponie Freistadt" in Freistadt
258	A 20019-R	144046	https://opac.geologie.ac.at/document/144046	3050	1958-1980	Wasserversorgung St. Oswald
259	A 20019-R	144049	https://opac.geologie.ac.at/document/144049	3050	1958-02-13	Hydrogeologisches Gutachten: Zusatzwasserversorgung St. Oswald bei Freistadt
260	A 20019-R	144050	https://opac.geologie.ac.at/document/144050	3050	1975-01-28	Geologisches Gutachten
261	A 20019-R	144051	https://opac.geologie.ac.at/document/144051	3050	1980-07-07	Geologisches Gutachten: Wassergenossenschaft St. Oswald bei Freistadt i.M. Quellenbeurteilung und Schutzgebietsvorschlag
262	A 20019-R	144052	https://opac.geologie.ac.at/document/144052	3050	1989-05-27	Hydrogeologisches Gutachten: Wassergenossenschaft St. Oswald bei Freistadt: Zusammenhang von Pachterquelle II und Steinbruch Florenthein
263	A 20019-R	144053	https://opac.geologie.ac.at/document/144053	3050	1980-07-07	Geologisches Gutachten: Wassergenossenschaft St. Oswald bei Freistadt i.M.: Quellenbeurteilung und Schutzgebietsvorschlag
264	A 20022-R	144054	https://opac.geologie.ac.at/document/144054	3051	1966-08-11	Geologisches Gutachten: Quelfassung der Wasserversorgungsanlage von Herrn Anton und Frl. Erika Franz in Schönau i.M. 5
265	A 20023-R	144055	https://opac.geologie.ac.at/document/144055	3052	1973-1981	Gutachten: Wasserversorgung Tragwein Schutzgebiet
266	A 20023-R	144056	https://opac.geologie.ac.at/document/144056	3052	1981-07-02	Geologisches Gutachten: Wasserversorgung Tragwein, Schutzgebiet Narhamerquelle
267	A 20023-R	144057	https://opac.geologie.ac.at/document/144057	3052	1977-06-24	Geologisches Gutachten: Schutzgebietsvorschlag für die neue Quelle WG. Tragwein
268	A 20023-R	144058	https://opac.geologie.ac.at/document/144058	3052	1975-03-08	Geologisches Gutachten: Beurteilung von Quellen für WG. Tragwein
269	A 20023-R	144059	https://opac.geologie.ac.at/document/144059	3052	1975-03-08	Geologisches Gutachten: Sanierung der Lugendorfer Quelle der WG. Tragwein
270	A 20023-R	144060	https://opac.geologie.ac.at/document/144060	3052	1975-03-25	Geologisches Gutachten: Schutzgebietsvorschläge für die Narhamerquelle und Lugendorferquelle WG Tragwein
271	A 20024-R	144062	https://opac.geologie.ac.at/document/144062	3047	1971	Schulgebäude Sandl
272	A 20028-R	144063	https://opac.geologie.ac.at/document/144063	3017	1990	Schongebietsoperat "Königswiesen" in der Marktgemeinde Königswiesen: I. Entwurf
273	A 20021-R	144064	https://opac.geologie.ac.at/document/144064	3019	1994-06	Inertstoffdeponie Grüner
274	A 20026-R	144065	https://opac.geologie.ac.at/document/144065	3003	1947-1952	Gutachten: Wasserversorgung Freistadt
275	A 20026-R	144066	https://opac.geologie.ac.at/document/144066	3003	1952-08-28	Hydrogeologisches Gutachten: Zusatzwasserversorgung von Freistadt i.M.
276	A 20026-R	144067	https://opac.geologie.ac.at/document/144067	3003	1947-02-26	Wasserversorgung von Freistadt i.M.: geologischer Bericht
277	A 20026-R	144068	https://opac.geologie.ac.at/document/144068	3003	1951-11-05	Bericht über die geologischen Voraussetzungen einer Wasserbezugsstelle für Freistadt
278	A 20026-R	144069	https://opac.geologie.ac.at/document/144069	3003	1951-11-05	Geologisches Gutachten für die Brauerei von Freistadt

Lfd.Nr.	GBA Signatur	Datensatz Nr.	GBA URL-Adresse	Regionalarchiv Nr.	Erscheinungsdatum	Titel
279	A 20027-R	144070	https://opac.geologie.ac.at/document/144070	3004	1962-01-24	Abschließendes geologisches Gutachten: Voruntersuchungen für Brunnenstelle Freistadt
280	A 20030-R	144071	https://opac.geologie.ac.at/document/144071	3029	1951-1980	Gutachten: Quellen der Wasserversorgung
281	A 20030-R	144072	https://opac.geologie.ac.at/document/144072	3029	1980-09-05	Geologisches Gutachten mit Schutzgebietsvorschlag der Hölzgraf-, Grüner-, und Koppenhoferquellen
282	A 20030-R	144073	https://opac.geologie.ac.at/document/144073	3029	1973-07-03	Geologisches Gutachten: Schutzgebietsvorschlag für Quellen der WG. Zell bei Zellhof
283	A 20030-R	144074	https://opac.geologie.ac.at/document/144074	3029	1974-08-26	Geologisches Gutachten: Schutzgebietsvorschläge für Ellerbergquellen der Wasserversorgung Zell bei Zellhof
284	A 20030-R	144075	https://opac.geologie.ac.at/document/144075	3029	1951-10-27	Geologische Begutachtung des Quellgebietes von Zell b. Zellhof
285	A 20031-R	144076	https://opac.geologie.ac.at/document/144076	3031	1983-08-25	Geologisches Gutachten: WVA Grünbach bei Freistadt: Quellenerschließung und Schutzgebietsvorschlag
286	A 20032-R	144077	https://opac.geologie.ac.at/document/144077	3034	1951-1968	Trinkwasserversorgung Hagenberg: Gutachten
287	A 20032-R	144078	https://opac.geologie.ac.at/document/144078	3034	1951-01-15	Hydrogeologisches Gutachten: Trinkwasserversorgung Hagenberg
288	A 20032-R	144079	https://opac.geologie.ac.at/document/144079	3034	1968-01-02	Geologisches Gutachten: Abschluß der Probebohrungen für neue Wasserbezugsstelle Hagenberg
289	A 20033-R	144080	https://opac.geologie.ac.at/document/144080	3046	1984	Wasserversorgung Sandl: Gutachten
290	A 20033-R	144081	https://opac.geologie.ac.at/document/144081	3046	1984-08-01	Geologisches Gutachten: WVA Sandl, Schutzgebietsvorschläge für die neuen Quellen und für den geplanten Brunnen
291	A 20033-R	144082	https://opac.geologie.ac.at/document/144082	3046	1984-03-15	Geologisches Gutachten: WVA Sandl, Zusatzwasserbezugsstelle
292	A 20034-R	144083	https://opac.geologie.ac.at/document/144083	3008	1993-10-25	Nutzungs- und Schutzmöglichkeiten des Grundwasservorkommens südöstlich von Kirchberg: Gemeinde Hirschbach (Bohrung AB 4 - Brunnen Kirchberg)
293	A 20035-R	144084	https://opac.geologie.ac.at/document/144084	3058	1973-10-06	Geologisches Gutachten: Schutzgebietsvorschlag für die Quellen der WG Weitersfelden
294	A 20036-R	144085	https://opac.geologie.ac.at/document/144085	3056	1954-1984	Wasserversorgung und Kanalbau: Gutachten
295	A 20036-R	144086	https://opac.geologie.ac.at/document/144086	3056	1984-09-28	Geologisches Gutachten: Kanalbau im Rutschgelände südlich Bahnhof Gaisbach-Wartberg
296	A 20036-R	144087	https://opac.geologie.ac.at/document/144087	3056	1957-11-26	Gutachten über die zu erwartende Wassermenge im Brunnen von Wartberg ob der Aist auf Grund der Bohrung und des geologischen Aufbaus
297	A 20036-R	144088	https://opac.geologie.ac.at/document/144088	3056	1959-11-20	Hydrogeologische Überlegungen zwecks Vernehrung der Wassermenge im Brunnen von Wartberg ob der Aist durch Horizontalbohrung
298	A 20036-R	144089	https://opac.geologie.ac.at/document/144089	3056	1954-04-20	Geologisches Gutachten für die Wasserversorgung von Wartberg ob der Aist
299	A 20037-R	144091	https://opac.geologie.ac.at/document/144091	3054	1973-11-15	Geologischer Bericht über das Probebohrergebnis der WG. Oberschwandl-Freudenthal-Viehaus in der Gemeinde Waldburg b. Freistadt
300	A 20038-R	144092	https://opac.geologie.ac.at/document/144092	3053	1954-1983	Wasserversorgung Gemeinde Unterweitersdorf: Gutachten
301	A 20038-R	144093	https://opac.geologie.ac.at/document/144093	3053	1984-07-19	Geologisches Gutachten: WG. Weitersfelden, Quelle in Reitern Schutzgebietsvorschlag
302	A 20038-R	144094	https://opac.geologie.ac.at/document/144094	3053	1954-07-21	Hydrogeologisches Gutachten: Ortschaft Reitern, Unterweitersdorf
303	A 20038-R	144095	https://opac.geologie.ac.at/document/144095	3053	1964-02-17	Geologisches Gutachten: Wasserversorgung Loibersdorf
304	A 20038-R	144096	https://opac.geologie.ac.at/document/144096	3053	1964-02-17	Geologisches Gutachten: Zusatzwasserbezugsstelle Unterweitersdorf
305	A 20039-R	144097	https://opac.geologie.ac.at/document/144097	3055	1973-1987	Handbauer Teich im Granitztal: Gutachten
306	A 20039-R	144098	https://opac.geologie.ac.at/document/144098	3055	1973-07-04	Geologisches Gutachten: Wasserbezugsstelle für Oberschwandl-Freudental, Gemeinde Waldburg
307	A 20039-R	144099	https://opac.geologie.ac.at/document/144099	3055	1984	Geologisches Gutachten: Handbauer Teichanlagen im Jaunitztal St. Peter 13 Gemeinde Waldburg
308	A 20039-R	144100	https://opac.geologie.ac.at/document/144100	3055	1987-06-30	Die Landschaft Waldburg: Geologie von Waldburg bei Freistadt
309	A 20040-R	144108	https://opac.geologie.ac.at/document/144108	3059	1973-1985	Windhaag
310	A 20040-R	144109	https://opac.geologie.ac.at/document/144109	3059	1973-11-07	Geologisches Gutachten: Schutzgebietsvorschlag für die Quellen der WG. Mairspindl, Gde. Windhaag bei Freistadt
311	A 20040-R	144110	https://opac.geologie.ac.at/document/144110	3059	1984-04-28	Geologisches Gutachten: WVA Windhaag b. Freistadt: Beurteilung der Viehbergquellen und Schutzgebiet
312	A 20040-R	144111	https://opac.geologie.ac.at/document/144111	3059	1980-05-22	Geologisches Gutachten: WVA Arbeiterwohnhaus Steinbruch Spörbichl Dipl. Architekt Albert Friepeß: Brunnenschutzgebietsvorschlag
313	A 20040-R	144112	https://opac.geologie.ac.at/document/144112	3059	1974-04-24	Geologisches Gutachten: Wasserbezugsstelle für das Gellgsschaftshaus des Steinbruches Spörbichl der Fa. Arch. Friepeß
314	A 20040-R	144113	https://opac.geologie.ac.at/document/144113	3059	1976-04-14	Geologisches Gutachten: Quellenbeurteilung für WG Mairspint: Gemeinde Windhaag bei Freistadt
315	A 20041-R	144114	https://opac.geologie.ac.at/document/144114	3032	1975-1983	Grünbach
316	A 20041-R	144115	https://opac.geologie.ac.at/document/144115	3032	1983-08-25	Geologisches Gutachten: WVA Grünbach bei Freistadt: Quellenerschließung und Schutzgebietsvorschlag
317	A 20041-R	144116	https://opac.geologie.ac.at/document/144116	3032	1975-07-17	Geologisches Gutachten: Beurteilung von Quellgebieten für WVA Grünbach b. Freistadt
318	A 20041-R	144118	https://opac.geologie.ac.at/document/144118	3032	1975-07-17	Hydrogeologisches Gutachten: Wasserversorgungsanlage Hirschrödt Karl Heinrichschlag 15 bzw. 16, Gde. Grünbach Bezirkshauptmannschaft Freistadt WA-171-1974
319	A 20042-R	144122	https://opac.geologie.ac.at/document/144122	3033	1956-1976	Gutau
320	A 20042-R	144134	https://opac.geologie.ac.at/document/144134	3033	1976-06-07	Hydrogeologisches Gutachten: Brunnen im Aisttal für die WG. Gutau
321	A 20042-R	144135	https://opac.geologie.ac.at/document/144135	3033	1976	Hydrogeologisches Gutachten: Aisttalbrunnen WG Gutau
322	A 20042-R	144136	https://opac.geologie.ac.at/document/144136	3033	1956-02-12	Geologisches Gutachten: Zusatzwasserversorgung von Gutau
323	A 20042-R	144137	https://opac.geologie.ac.at/document/144137	3033	1956-02-12	Geologisches Gutachten: Die radioaktiven Quellen von Tannbach bei Gutau
324	A 20042-R	144138	https://opac.geologie.ac.at/document/144138	3033	1971	Geologisches Gutachten: Zusatzwasserbezugsstelle für Gutau
325	A 20042-R	144139	https://opac.geologie.ac.at/document/144139	3033	1957-10-28	Geologisches Gutachten der radioaktiven Quellen in Tannbach bei Gutau
326	A 20042-R	144140	https://opac.geologie.ac.at/document/144140	3033	1974-04-16	Geologisches Gutachten: Probebohrergebnisse beim Brunnen Gutau
327	A 20043-R	144142	https://opac.geologie.ac.at/document/144142	3043	1948-1972	Vertiefung des Gemeinde-Brunnen Pregarten: Gutachten
328	A 20043-R	144143	https://opac.geologie.ac.at/document/144143	3043	1959-06-19	Geologisches Gutachten: Beeinflussung des Brunnens Pregarten 241 (Voglauer) durch die Vertiefung des Brunnens der Gemeinde
329	A 20043-R	144144	https://opac.geologie.ac.at/document/144144	3043	1972-06-18	Geologisches Gutachten: Beeinflussung des Brunnens Langwiesner durch Miststätte des Nachbarn Walchs in Wögersdorf
330	A 20043-R	144145	https://opac.geologie.ac.at/document/144145	3043	1962-08-13	Geologischer Bericht über die Sondierung bei Netzberg
331	A 20043-R	144147	https://opac.geologie.ac.at/document/144147	3043	1976-12-30	Geologisches Gutachten: Brunnenbeeinflussung durch Jauche
332	A 20043-R	144148	https://opac.geologie.ac.at/document/144148	3043	1951-11-23	Geologisches Gutachten für Pregarten wegen Beeinflussung zweier Brunnen durch die Abtaufung des Marktbrunnens
333	A 20043-R	144149	https://opac.geologie.ac.at/document/144149	3043	1948-06-15	Geologisches Gutachten für die Wasserversorgung Prägarten
334	A 20043-R	144150	https://opac.geologie.ac.at/document/144150	3043	1959-10-09	Geologisches Gutachten für Zusatzwasserversorgung Pregarten im Gebiete Hundsberg und Kriechmayrdorf
335	A 20043-R	144151	https://opac.geologie.ac.at/document/144151	3043	1951-01-21	Geologisches Gutachten über die Wasserversorgung des Marktes Pregarten
336	A 20044-R	144154	https://opac.geologie.ac.at/document/144154	3040	1977-06-24	Geologisches Gutachten: Schutzgebietsvorschlag für die neuen Quellfassungen in Edelbruck der WG. Hiltchen in Gemeinde Leopoldschlag
337	A 20045-R	144159	https://opac.geologie.ac.at/document/144159	3038	1953-1974	Wasserversorgung Lasberg: Gutachten
338	A 20045-R	144160	https://opac.geologie.ac.at/document/144160	3038		Geologische Begutachtung eines Stollenvortriebes zwecks Grundwasserschließung für Lasberg bei Freistadt
339	A 20045-R	144161	https://opac.geologie.ac.at/document/144161	3038	1953-12-28	Hydrogeologische Begutachtung des Quellgebietes nördlich Lasberg
340	A 20045-R	144162	https://opac.geologie.ac.at/document/144162	3038	1974-10-08	Hydrogeologisches Gutachten: Erweiterung der Wasserversorgungsanlage
341	Asfinag-S10.5.5.2	144165	https://opac.geologie.ac.at/document/144165	3068	2007	S10 Mühlviertler Schnellstraße: Abschnitt Süd Unterweitersdorf - Freistadt Nord: Einreichprojekt 2007: Fremdstoffe im Boden
342	A 20029-R	144167	https://opac.geologie.ac.at/document/144167	3022	1984-07	Untersuchungen des Grundwasservorkommens des südlichen Freistadter Beckens: Oberösterreich
343	A 20029-R	144169	https://opac.geologie.ac.at/document/144169	3022	1984-07	Hydrologisches Gutachten
344	A 20029-R	144170	https://opac.geologie.ac.at/document/144170	3022	1984-07	Geophysikalische Arbeiten
345	A 20046-R.4.1	144172	https://opac.geologie.ac.at/document/144172	3062	2003-04	S10 Mühlviertler Schnellstraße: Voruntersuchungen Variantenbeurteilung Phase 2: Abschnitt A1
346	A 20046-R.4.2	144173	https://opac.geologie.ac.at/document/144173	3063	2003-04	S10 Mühlviertler Schnellstraße: Voruntersuchungen Variantenbeurteilung Phase 2: Abschnitt A2
347	A 20047-R	144176	https://opac.geologie.ac.at/document/144176	k.A.	1998-05-25	Ergänzende Untersuchungen bei der Verdachtsfläche "Deponie Karling" in Hartkirchen - Abschlußbericht
348	A 20049-R	144208	https://opac.geologie.ac.at/document/144208	3060	2004-04-22	Geophysikalische Untersuchungen S10 Mühlviertler Schnellstraße: Schlussbericht
349	A 20050-R	144209	https://opac.geologie.ac.at/document/144209	3064	2008	S10 Mühlviertler Schnellstraße, Erkundungsmaßnahmen in den Marktgemeinden Rainbach/M. und Kefermarkt; wasserrechtliche Bewilligung - Fertigstellungsanzeige
350	A 20051-R	144210	https://opac.geologie.ac.at/document/144210	3073	1992-08-14	Brunnen Rainbach: Geologisch begründeter Schutzgebietsvorschlag
351	A 20052-R	144211	https://opac.geologie.ac.at/document/144211	3072	1992-04-01	Schutzgebietsvorschlag für das Quellschutzgebiet II der Molkerei Königswiesen
352	A 20052-R	144212	https://opac.geologie.ac.at/document/144212	3072	1992-1999	Königswiesen
353	A 20052-R	144213	https://opac.geologie.ac.at/document/144213	3072	1999-06-28	Hydrogeologisches Gutachten mit Schutzgebietsvorschlag für die Quellfassungen 3 und 4: Quellgebiet II Stadlberg der Berglandmilch Königswiesen, Bezirk Freistadt
354	A 20053-R	144214	https://opac.geologie.ac.at/document/144214	3042	1963-09-15	Geologisches Gutachten: zusätzliche Wasserbezugsstelle für die Wasserversorgung von Neumarkt i. Mühkreis

Lfd.Nr.	GBA Signatur	Datensatz Nr.	GBA URL-Adresse	Regionalarchiv Nr.	Erscheinungsdatum	Titel
355	A 20060-R	144383	https://opac.geologie.ac.at/document/144383	3027	1980-09-05	Geologisches Gutachten mit Schutzgebietsvorschlag der Höllgraf-, Grüner-, und Koppenhoferquellen
356	A 20061-R	144384	https://opac.geologie.ac.at/document/144384	3024	1961-1986	Kefermarkt
357	A 20061-R	144386	https://opac.geologie.ac.at/document/144386	3024	1975-27-11	Geologische Beurteilung des Bohrergebnisses beim Brunnen Kefermarkt
358	A 20061-R	144388	https://opac.geologie.ac.at/document/144388	3024	1966-10-11	Geologisches Gutachten: Bodenuntersuchung Werk Kefermarkt: Textil - Manufaktur Hohenems GmbH
359	A 20061-R	144389	https://opac.geologie.ac.at/document/144389	3024	1961-07-19	Geologisches Gutachten: zusätzliche Wasserbezugsstelle für WWG Kefermarkt i. Mühlkr.
360	A 20061-R	144391	https://opac.geologie.ac.at/document/144391	3024	1986-07-23	Geologisches Gutachten: WVA Kefermarkt Schutzgebietsvorschlag für die Brunnen 2 und 4
361	A 20061-R	144392	https://opac.geologie.ac.at/document/144392	3024	1960-10-24	Hydrogeologisches Gutachten: Wasserversorgung von Tröls in Lest
362	A 20061-R	144393	https://opac.geologie.ac.at/document/144393	3024	1974-03-27	Geologisches Gutachten: Wasserbezugsstelle für WG. Eltz Gemeinde Kefermarkt
363	A 20061-R	144394	https://opac.geologie.ac.at/document/144394	3024	1966-07-29	Abschließendes geologisches Gutachten: Brunnen für Kefermarkt
364	A 20061-R	144395	https://opac.geologie.ac.at/document/144395	3024	1961-09-26	Geologische Begutachtung des Brunnens bei Kefermarkt
365	A 20061-R	144396	https://opac.geologie.ac.at/document/144396	3024	1963-10-16	Geologischer Bericht: Zusätzliche Wasserbezugsstellen für die Wasserversorgung von Kefermarkt i.M.
366	A 20061-R	144407	https://opac.geologie.ac.at/document/144407	3024	1977-08-17	Geologisches Gutachten: Neuer Brunnenstandort für WVA Kefermarkt
367	A 20061-R	144408	https://opac.geologie.ac.at/document/144408	3024	1965-07-19	Geologisches Gutachten: Aral-Austrian-Tankstelle Kefermarkt
368	A 20062-R	144430	https://opac.geologie.ac.at/document/144430	3035	1958-09-15	Geologische Beurteilung des Quarzvorkommens beim Stöcklehnweg westlich von Königswiesen
369	A 20063-R	144438	https://opac.geologie.ac.at/document/144438	2537	1966-09	Grundwassersanierungsgebiet südliches Eferdinger Becken: Sanierungsgebietsgrenze:: Wasserwirtschaftliche Grundlagen für die Ausweisung eines Sanierungsgebietes gemäss §33 f. WRG
370	A 20064-R	144445	https://opac.geologie.ac.at/document/144445	3069	2008	Steinbruch Florenthein
371	A 20064-R	144462	https://opac.geologie.ac.at/document/144462	3069	2008-07-25	Steinbruch Florenthein: Gewinnungsbetriebsplan, Ansuchen um Genehmigung von Bergbauanlagen, Einreichprojekte
372	A 20064-R	144466	https://opac.geologie.ac.at/document/144466	3069	2008-07-25	Landschaftsökologische Begleitplanung zum Steinbruch Florenthein
373	A 20064-R	144468	https://opac.geologie.ac.at/document/144468	3069	2004	Steinbruch Florenthein, St. Oswald bei Freistadt: Herpetologisches Gutachten (Schwerpunkt Amphibien) & Ornithologische Stellungnahme zum benachbarten Europaschutzgebiet
374	A 20064-R	144469	https://opac.geologie.ac.at/document/144469	3069	2008-07-25	Spezielle Unterlagen gem. § 80 Mineralrohstoffgesetz
375	A 20064-R	144471	https://opac.geologie.ac.at/document/144471	3069	2008-07-25	Konzept über den Abtransport
376	A 20064-R	144472	https://opac.geologie.ac.at/document/144472	3069	2008-07-11	Geologisch-lagerstättenkundliche Beurteilung
377	A 20064-R	144473	https://opac.geologie.ac.at/document/144473	3069	2008-07-10	Bericht Hydrologie; Dokumentationsband
378	A 20064-R	144478	https://opac.geologie.ac.at/document/144478	3069	2008-07-10	Schalltechnisches Projekt
379	A 20064-R	144479	https://opac.geologie.ac.at/document/144479	3069	2008-07-10	Lufttechnisches Projekt
380	A 20065-R	144495	https://opac.geologie.ac.at/document/144495	2536	1995-07	Grundwassersanierungsbericht südliches Eferdinger Becken: Wasserwirtschaftliche Grundlagen für die Ausweisung eines Sanierungsgebietes
381	A 20067-R	144501	https://opac.geologie.ac.at/document/144501	2557	1995-03-29	Gutachtlicher Vorbericht über die Geländebegehung vom 22. zbd 28.3.1995 für die geplante Trasse der Ferngasleitung Wallern - Eferding - Aschach
382	A 20085-R	144538	https://opac.geologie.ac.at/document/144538	2501	1965-1982	Alkoven
383	A 20085-R	144610	https://opac.geologie.ac.at/document/144610	2501	1982-02-23	Geologisches Gutachten: Standort und Schutzgebietsvorschlag Brunnen der WEB-Linz in Alkoven
384	A 20085-R	144611	https://opac.geologie.ac.at/document/144611	2501	1965-05-16	Geologisches Gutachten: Grundwasserverhältnisse bei Hartheim/Alkoven
385	A 20085-R	144612	https://opac.geologie.ac.at/document/144612	2501	1978-04-20	Geologisches Gutachten: Schutzgebietsvorschlag für Brunnen der WG Gschwendnergründe - Winkl, Gde. Alkoven
386	A 20085-R	144613	https://opac.geologie.ac.at/document/144613	2501	1981-09-16	Geologisches Gutachten: OÖ. Landeswohltätigkeitsverein Linz
387	A 20085-R	144614	https://opac.geologie.ac.at/document/144614	2501	1979-07-13	Geologisches Gutachten: WG. Straßbau, Leherquelle und Bauparzellen Obermayr, Straßbau
388	A 20085-R	144615	https://opac.geologie.ac.at/document/144615	2501	1947-01-16	Bericht: Wasserversorgung Alkoven
389	A 20085-R	144616	https://opac.geologie.ac.at/document/144616	2501		Das geologische Profil bei Alkoven (Die Zeichnung etwa 1 km östlich Alkoven)
390	A 20085-R	144617	https://opac.geologie.ac.at/document/144617	2501	1977-06-24	Geologisches Gutachten: Schutzgebietsvorschlag für Quellen WG. Polsing
391	A 20085-R	144618	https://opac.geologie.ac.at/document/144618	2501	1966-02-04	Geologisches Gutachten: Schottergewinnungsanlage Franz Pehlhofer auf den Parzellen 1187, 1188, 1189 nördlich von Straß
392	A 20085-R	144619	https://opac.geologie.ac.at/document/144619	2501	1979-11-27	Geologisches Gutachten: ÖMV-Haftpflicht-Schaden Parzer Franz, Polsing 14
393	A 20086-R	144620	https://opac.geologie.ac.at/document/144620	2502	1984-12-13	Geologisches Gutachten: WG. Straßbau, Schutzgebietsvorschlag für die Quellen
394	A 20087-R	144621	https://opac.geologie.ac.at/document/144621	2507	1964-1973	Eferding
395	A 20087-R	144630	https://opac.geologie.ac.at/document/144630	2507	1966-07-17	Geologisches Gutachten: Tankstelle Eferding
396	A 20087-R	144631	https://opac.geologie.ac.at/document/144631	2507	1965-06-29	Geologisches Gutachten: Versickerung des Drainagewassers auf den Gründen des Karl Meindl, Hansenbauer, Stieghöfen 1, Eferding
397	A 20087-R	144632	https://opac.geologie.ac.at/document/144632	2507	1964-08-31	Geologisches Gutachten: Brunnen Radhuber und Sickerschacht Wohnhaus "Neue Heimat" in Eferding
398	A 20087-R	144633	https://opac.geologie.ac.at/document/144633	2507	1968-10-13	Geologisches Gutachten: Wasserbezugsstellen für Wackersbach, Eferding
399	A 20087-R	144634	https://opac.geologie.ac.at/document/144634	2507	1973-01-26	Geologisches Gutachten: Erweiterung des evangel. Friedhofes Eferding
400	A 20089-R	144635	https://opac.geologie.ac.at/document/144635	2509	1957-191985	Haibach ob der Donau
401	A 20089-R	144636	https://opac.geologie.ac.at/document/144636	2509	1984-07-31	Geologisches Gutachten: Probebohrung im Gemeindewald-Seewirt
402	A 20089-R	144637	https://opac.geologie.ac.at/document/144637	2509	1983-09-15	Geologischer Bericht über die Befahrung Donautal wegen Brunnen für WVA Haibach ob der Donau
403	A 20089-R	144638	https://opac.geologie.ac.at/document/144638	2509	1983-09-08	Geologisches Gutachten: Brunnen für Gasthof Schläglerer Donauschlinge
404	A 20089-R	144639	https://opac.geologie.ac.at/document/144639	2509	1983-09-08	Geologisches Gutachten: Brunnen für Gasthof Schläglerer Donauschlinge
405	A 20089-R	144640	https://opac.geologie.ac.at/document/144640	2509	1957-10-25	Hydrogeologische Beurteilung des Quellaufschließungsgrabens von Haibach
406	A 20089-R	144641	https://opac.geologie.ac.at/document/144641	2509	1976-11-02	Geologisches Gutachten: Schutzgebietsvorschlag für die Quelle in Hinterberg der WVA Haibach ob der Donau
407	A 20089-R	144642	https://opac.geologie.ac.at/document/144642	2509	1976-12-31	Geologisches Gutachten: Zusätzliche Wasserbezugsstellen für WVA Haibach ob der Donau
408	A 20089-R	144643	https://opac.geologie.ac.at/document/144643	2509	1960-01-08	Geologische Beurteilung der Quellen an der Donauleiten in Haibach bei Aschach
409	A 20089-R	144644	https://opac.geologie.ac.at/document/144644	2509	1952-08-04	Geologisches Gutachten: Wasserversorgung für Zellhaus Haibach
410	A 20089-R	144646	https://opac.geologie.ac.at/document/144646	2509	1956-05-25	Geologisches Gutachten: Wasserversorgung von Haibach
411	A 20089-R	144701	https://opac.geologie.ac.at/document/144701	2509	1976-02-11	Geologisches Gutachten: Schutzgebietsvorschlag für die Quelle in Hinterberg der WVA Haibach ob der Donau
412	A 20090-R	144704	https://opac.geologie.ac.at/document/144704	2512	1946-09-13	Geologisches Gutachten: Ortswasserleitung in Wackersbach
413	A 20091-R	144714	https://opac.geologie.ac.at/document/144714	2513	1951-03-06	Geologisches Gutachten für die Wassergenossenschaft Langstögen-Baumgarten
414	A 20092-R	144716	https://opac.geologie.ac.at/document/144716	2515	1971-1982	Prambachkirchen
415	A 20092-R	144717	https://opac.geologie.ac.at/document/144717	2515	1977-09-29	Geologisches Gutachten: Wasserbezugsstelle für WVA, Prambachkirchen
416	A 20092-R	144718	https://opac.geologie.ac.at/document/144718	2515		Hydrogeologie von Weinberg-Daxberg
417	A 20092-R	144719	https://opac.geologie.ac.at/document/144719	2515	1968-07-12	Hydrogeologisches Gutachten: Artesische Brunnen im Gebiet Bad Weinberg - Oberallsbach - Dachsberg
418	A 20092-R	144720	https://opac.geologie.ac.at/document/144720	2515	1982-11-26	Abschließendes hydrogeologisches Gutachten: Wasserverband Peuerbach und Umgebung: Schutzgebietsvorschlag für den Brunnen in Prambachkirchen
419	A 20092-R	144722	https://opac.geologie.ac.at/document/144722	2515	1971-03-25	Geologisches Gutachten: Brunnenstandort für WG. Gschnarret
420	A 20093-R	144742	https://opac.geologie.ac.at/document/144742	2600	2002-07-23	Landschaftsleitbild Alkoven - Fraham
421	15765,40	144755	https://opac.geologie.ac.at/document/144755	2534	1995	Geoelektrische- und bohrlochgeophysikalische Untersuchungen in Popping bei Eferding 1995
422	A 20094-R	144761	https://opac.geologie.ac.at/document/144761	2595	2003	Ökomorphologische Kartierung ausgewählter Fließgewässer im Bezirk Eferding
423	A 20095-R	144768	https://opac.geologie.ac.at/document/144768	2601	1996	Gemeindegebiet von Scharfen bei Wels: Ausweisung von Rutschgebieten (Georisiken) im Flächenwidmungsplan 1:5000: Geologischer Bericht
424	A 20096-R	144771	https://opac.geologie.ac.at/document/144771	2544	2001-09	Raumordnungsprogramm Bezirk Eferding: Flächennutzung in Grundwassergebieten Zonengliederung: Bericht
425	A 20097-R	144773	https://opac.geologie.ac.at/document/144773	2552	1965-1986	Hartkirchen
426	A 20097-R	144775	https://opac.geologie.ac.at/document/144775	2552	1972-08-30	Geologisches Gutachten: Rutschgefahr auf Bauparzelle 236 KG. Schaumberg, Bes. Franz u. Augustine Schörgenbuener, Gemeinde Hartkirchen
427	A 20097-R	144777	https://opac.geologie.ac.at/document/144777	2552	1965-09-07	Geologisches Gutachten: Beeinflussung des Brunnens Joh. Pichler? Hart ob Haizing Nr. 3 durch Probebohrung der Gemeinde im Senghübelgraben
428	A 20097-R	144779	https://opac.geologie.ac.at/document/144779	2552	1986-01-31	Geologische Beurteilung der Nitratzunahme im Trinkwasser der WVA Hartkirchen
429	A 20097-R	144780	https://opac.geologie.ac.at/document/144780	2552	1971-05-04	Geologisches Gutachten: Wasserbezugsstellen für die Wasserversorgung der Gemeinde Hartkirchen
430	A 20097-R	144781	https://opac.geologie.ac.at/document/144781	2552	1963-07-25	Geologisches Gutachten: Wasserversorgung von Halting, Gde. Hartkirchen
431	A 20098-R	144782	https://opac.geologie.ac.at/document/144782	2585	2010-09	Brunnen Deinham: Technischer Bericht: Wasserverband Eferding und Umgebung: Wasserversorgungsanlage Eferding und Umgebung
432	A 20099-R	144787	https://opac.geologie.ac.at/document/144787	2518	1971-1980	Finkham, Gemeinde Scharfen
433	A 20099-R	144788	https://opac.geologie.ac.at/document/144788	2518	1979	Geologisches Gutachten: Ursache der Setzungen der Polsenzer Bezirksstraße
434	A 20099-R	144789	https://opac.geologie.ac.at/document/144789	2518	1980-04-23	Geologisches Gutachten: Setzungen der Polsenzer Bezirksstraße

Lfd.Nr.	GBA Signatur	Datensatz Nr.	GBA URL-Adresse	Regionalarchiv Nr.	Erscheinungsdatum	Titel
435	A 20099-R	144790	https://opac.geologie.ac.at/document/144790	2518	1979-11-22	Geologisches Gutachten: Straßenmeisterei Eferding: Polsenzer Bezirksstraße
436	A 20099-R	144791	https://opac.geologie.ac.at/document/144791	2518	1978-02-28	Geologisches Gutachten: Schutzgebietsvorschlag für Quellfassungen WG. Finkham, Gde. Scharfen
437	A 20099-R	144792	https://opac.geologie.ac.at/document/144792	2518	1972-08-30	Geologisches Gutachten: über Baugründe des Rumpfhuber, v. Gruber i.d. Scharfen
438	A 20099-R	144793	https://opac.geologie.ac.at/document/144793	2518	1979-05-31	Geologisches Gutachten: Scharfner Landesstraße, Ursache der Setzungen
439	A 20099-R	144794	https://opac.geologie.ac.at/document/144794	2518	1972-08-30	Geologisches Gutachten: Grundparzellen 1589/4 und 1589/5 KG. Scharfen Joh. u. Anna Riederer, Rotham 1, Scharfen
440	A 20099-R	144795	https://opac.geologie.ac.at/document/144795	2518	1971-08-11	Geologisches Gutachten: Friedhoferweiterung und Errichtung einer Aufbahnhalle Pfarre Maria Scharfen
441	A 20100-R	144796	https://opac.geologie.ac.at/document/144796	2520	1953-1962	Stroheim
442	A 20100-R	144797	https://opac.geologie.ac.at/document/144797	2520	1953-06-15	Geologisches Gutachten: Brunnenstandort Stroheim
443	A 20100-R	144798	https://opac.geologie.ac.at/document/144798	2520	1955-09-07	Geologisches Gutachten: Wasserversorgung Stroheim bei Eferding
444	A 20100-R	144799	https://opac.geologie.ac.at/document/144799	2520	1962-05-17	Geologisches Gutachten: Trinkwasserversorgung von Stroheim
445	A 20103-R.1	144800	https://opac.geologie.ac.at/document/144800	2548	1998-08	Ergänzende Untersuchungen an der Verdachtsfläche "Rathmayrgrube" in Hartkirchen: Zwischenbericht 2: Dokumentation Grundwassersonden, Lysimeter: 1. Grundwasser- und 1. Lysimeterbeobachtungsreihe
446	A 20103-R.2	144801	https://opac.geologie.ac.at/document/144801	2548	1999-05	Ergänzende Untersuchungen an der Verdachtsfläche "Rathmayrgrube" in Hartkirchen: Zusammenfassender Endbericht: Erläuternder Bericht; Ergebnisse Deponiegasuntersuchung
447	A 20103-R.3	144802	https://opac.geologie.ac.at/document/144802	2548	1998-11	Ergänzende Untersuchungen an der Verdachtsfläche "Rathmayrgrube" in Hartkirchen: Zwischenbericht 3: Dokumentation: 2. Grundwasser- und 2.+3. Lysimeterbeobachtungsreihe
448	A 20103-R.4	144803	https://opac.geologie.ac.at/document/144803	2548	1999-05	Ergänzende Untersuchungen an der Verdachtsfläche "Rathmayrgrube" in Hartkirchen: Zusammenfassender Endbericht: Qualitative und quantitative Grundwasserbeweissicherung, Grundwasserschichtenpläne und Analyseergebnisse
449	A 20103-R.5	144804	https://opac.geologie.ac.at/document/144804	2548	1999-05	Ergänzende Untersuchungen an der Verdachtsfläche "Rathmayrgrube" in Hartkirchen: Zusammenfassender Endbericht: Analyseergebnisse von Bodenproben aus den durchgeführten Schürfen sowie aus dem Oberboden der Lysimeter
450	A 20103-R.6	144853	https://opac.geologie.ac.at/document/144853	2548	1999-05	Ergänzende Untersuchungen an der Verdachtsfläche "Rathmayrgrube" in Hartkirchen: Zusammenfassender Endbericht: Dokumentation sowie Analyseergebnisse der Lysimeterbeobachtung
451	A 20104-R	144858	https://opac.geologie.ac.at/document/144858	2528	1974	WV - Eferding/Umgebung
452	A 20105-R	144862	https://opac.geologie.ac.at/document/144862	2524	1975	Aufschlussbericht: Grundwasseraufschluss Schaumburgleiten, Puppingerfeld, Großraum Eferding
453	A 20107-R	144866	https://opac.geologie.ac.at/document/144866	3045	1965-1967	Wasserversorgung Rainbach
454	A 20108-R	144902	https://opac.geologie.ac.at/document/144902	3507	2002	Umfahrung Pötting: Erstbewertung von Trassenabschnitten aus wasserwirtschaftlicher Sicht
455	A 20109-R	144911	https://opac.geologie.ac.at/document/144911	3506	2002	Umfahrung Pötting: Raumuntersuchung aus wasserwirtschaftlicher Sicht: Bericht
456	A 20110-R	144916	https://opac.geologie.ac.at/document/144916	138	1988-05	Hausrucktone als Deponieabdichtung
457	A 20112-R	144944	https://opac.geologie.ac.at/document/144944	3552	1952-1983	Geboltskirchen
458	A 20112-R	144945	https://opac.geologie.ac.at/document/144945	3552	1973	Geologisches Gutachten der Wasserleitung
459	A 20112-R	144946	https://opac.geologie.ac.at/document/144946	3552	1958-02-24	Geologisches Gutachten: Erdbeben Holzhausen Gmde Geboltskirchen
460	A 20112-R	144947	https://opac.geologie.ac.at/document/144947	3552	1952-02-10	Geologisches Gutachten f. Wasserwerksgenossenschaft Geboltskirchen
461	A 20112-R	144948	https://opac.geologie.ac.at/document/144948	3552	1973-10-05	Geologisches Gutachten: Wasserqualität der Hermannsquelle WG. Geboltskirchen
462	A 20112-R	144949	https://opac.geologie.ac.at/document/144949	3552	1983-08-31	Geologisches Gutachten: G. Zeisserling-Odelboding, Gde. Geboltskirchen Quellenschutzgebietsvorschlag
463	A 20113-R	144952	https://opac.geologie.ac.at/document/144952	3574	1966-1995	Natternbach
464	A 20113-R	144953	https://opac.geologie.ac.at/document/144953	3574	05-09-1966	Geologisches Gutachten: Zusatzwasserbezugsstelle Natternbach
465	A 20113-R	144954	https://opac.geologie.ac.at/document/144954	3574	1995-02-01	Hydrogeologisches Gutachten für die Quelle I in Kirchberg und die Quelle II in Vorau der Wassergenossenschaft Natternbach
466	A 20114-R	144955	https://opac.geologie.ac.at/document/144955	3559	1946-1977	St. Agatha
467	A 20114-R	144957	https://opac.geologie.ac.at/document/144957	3559	1946-09-13	Geologisches Gutachten: Wasserversorgung von St. Agatha
468	A 20114-R	144960	https://opac.geologie.ac.at/document/144960	3559	1977-03-29	Geologischer Bericht: Probebohrungen und neue Bohrstelle für Wasserversorgung St. Agatha
469	A 20114-R	144961	https://opac.geologie.ac.at/document/144961	3559	1952-08-11	Geologische Beratung: Quellenfassung St. Agatha
470	A 20114-R	144962	https://opac.geologie.ac.at/document/144962	3559	1974-03-04	Geologisches Gutachten: Müllablagung des Gasthauses Gugler Michael in Schlögen 2, Gde. St. Agatha
471	A 20114-R	144964	https://opac.geologie.ac.at/document/144964	3559	1953-08-08	Geologisches Gutachten: Wasserversorgung St. Agatha
472	A 20116-R	144978	https://opac.geologie.ac.at/document/144978	3545	1958-1971	Pram
473	A 20116-R	144979	https://opac.geologie.ac.at/document/144979	3545	1971-11-06	Geologisches Gutachten: Müllablagungsstätte für Gde. Pram
474	A 20116-R	144981	https://opac.geologie.ac.at/document/144981	3545	1958-03-06	Geologisches Gutachten: Wasserbeschaffung für die Molkerei Pram
475	A 20117-R	144984	https://opac.geologie.ac.at/document/144984	3539	1948-1981	Neumarkt im Hausruckkreis
476	A 20117-R	144986	https://opac.geologie.ac.at/document/144986	3539	1948-09-29	Geologisches Gutachten: Wasserversorgung Neumarkt i.H.
477	A 20117-R	144987	https://opac.geologie.ac.at/document/144987	3539	1981-01-22	Geologisches Gutachten: Neuer Brunnen Brauerei Neumarkt i.H. Schutzgebietsvorschlag
478	A 20117-R	144988	https://opac.geologie.ac.at/document/144988	3539	1966-10-23	Geologisches Gutachten: Müllablagungsplatz Neumarkt i.H. auf den Parz. 514 u. 515
479	A 20117-R	144989	https://opac.geologie.ac.at/document/144989	3539	1972-05-22	Geologisches Gutachten: Müllablagungsstätte Neumarkt i.H.
480	A 20118-R	144990	https://opac.geologie.ac.at/document/144990	3538	1971-09-11	Geologisches Gutachten: Beurteilung des Schulbrunnens Pötting
481	A 20121-R	145028	https://opac.geologie.ac.at/document/145028	3534	1971-1978	Pollham
482	A 20121-R	145030	https://opac.geologie.ac.at/document/145030	3534	1971-11-29	Geologisches Gutachten über Müllablagungsplatz für die Gemeinde Pollham
483	A 20121-R	145031	https://opac.geologie.ac.at/document/145031	3534	1978-10-04	Geologisches Gutachten: Brunnenbeeinflussung durch ÖMV-Schubbohrungen Heinrich Franzmair, Kickendorf 1
484	A 20112-R	145037	https://opac.geologie.ac.at/document/145037	3552	1983-08-31	Geologisches Gutachten: G. Zeisserling-Odelboding, Gde. Geboltskirchen Quellenschutzgebietsvorschlag
485	A 20124-R	145044	https://opac.geologie.ac.at/document/145044	110	1987-08-19	Bericht über die Eignung des Schliers als Deponieunterlage: bearbeitet unter Heranziehung verschiedenster erdwissenschaftlicher Disziplinen
486	A 20125-R	145056	https://opac.geologie.ac.at/document/145056	122	1998-05	Application of Geographical Information Systems to Exploration and Evaluation of Hydrocarbon and Geothermal Resources in Sedimentary Basins
487	A 20127-R	145067	https://opac.geologie.ac.at/document/145067	112	1998-12	Stofftransport in der ungesättigten und gesättigten Zone in den Molassesanden Oberösterreichs II
488	A 20128-R	145068	https://opac.geologie.ac.at/document/145068	134	1978-06	Studie Wasserversorgung Hausruck
489	A 20129-R	145070	https://opac.geologie.ac.at/document/145070	111	1989-01-04	Geologisch-hydrogeologisches Gutachten zur Standortwahl einer Sonderabfalldeponie des Landes Oberösterreich
490	A 20130-R	145073	https://opac.geologie.ac.at/document/145073	3503	1983-07-27	Bericht über Bohrlochmessungen im Arteser Rampersdorf/OÖ
491	A 20131-R	145080	https://opac.geologie.ac.at/document/145080	3590	1998-02-13	Wasserversorgungsanlage Schlusberg: Ausführungsbericht für die Versuchsbohrung
492	A 20132-R	145085	https://opac.geologie.ac.at/document/145085	3589	1993-05-13	Hydrogeologisches Gutachten für das Quellgebiet Wiesing
493	A 20133-R	145088	https://opac.geologie.ac.at/document/145088	3587	1998-03-31	Hydrogeologisches Gutachten für den neuen Bohrbrunnen neben dem Hochbehälter der Wassergenossenschaft Hofkirchen an der Trattnach
494	A 20134-R	145089	https://opac.geologie.ac.at/document/145089	3610	2015-03-23	Artesischer Brunnen Pöttinger: Geologisches Gutachten
495	A 20134-R	145091	https://opac.geologie.ac.at/document/145091	3500, 3599	1976-03-17	Hydrogeologie: Grieskirchen und Umgebung
496	A 20136-R	145094	https://opac.geologie.ac.at/document/145094	3579	2007-09-09	BV Pfarr- und Gemeindezentrum Meggenhofen: Bodenuntersuchungen - Baugrundgutachten: Geotechnisches Gutachten
497	A 20137-R	145098	https://opac.geologie.ac.at/document/145098	135	1993-03	Unterlagen zu Schongebiet Haager Rücken
498	A 20138-R	145099	https://opac.geologie.ac.at/document/145099	3546	1976-1984	Aistersheim
499	A 20138-R	145101	https://opac.geologie.ac.at/document/145101	3546	1976-08-18	Geologisches Gutachten: Wasserversorgung des Schlosses Aistersheim
500	A 20138-R	145102	https://opac.geologie.ac.at/document/145102	3546	1984-11-08	Hydrogeologisches Gutachten: Schloß Aistersheim und Wasserentnahme für Kläranlage der Gde. Aistersheim
501	A 20139-R	145108	https://opac.geologie.ac.at/document/145108	3547	1964-1987	Bad Schallerbach
502	A 20139-R	145109	https://opac.geologie.ac.at/document/145109	3547	1967-04-23	Geologisches Gutachten: Kur- und Erholungsheim des OÖ. Kriegsoferverbandes in Bad Schallerbach, Hanganschnitt unterhalb der Straße nach St. Magdalena
503	A 20139-R	145110	https://opac.geologie.ac.at/document/145110	3547	1959-08-25	Geologisches Gutachten: Wasserversorgung von Bad Schallerbach
504	A 20139-R	145111	https://opac.geologie.ac.at/document/145111	3547	1987	Vortrag in Bad Schallerbach am 20.2.1987: Hydrogeologie österreichischer Mineralsole- und Thermalwässer, Schutz und technische Erschließung
505	A 20139-R	145112	https://opac.geologie.ac.at/document/145112	3547	1986-11-13	WVA Bad Schallerbach: Bohrergebnisse bei der Ederquelle
506	A 20139-R	145113	https://opac.geologie.ac.at/document/145113	3547	1964-08-18	Geologisches Gutachten über Möglichkeiten zusätzlicher Wasserbeschaffung im Raume der Ederquelle
507	A 20139-R	145114	https://opac.geologie.ac.at/document/145114	3547	1972-10-27	Geologischer Abschlussbericht: Quellfassung Malling Bad Schallerbach
508	A 20139-R	145115	https://opac.geologie.ac.at/document/145115	3547	1983-11-25	Geologisches Gutachten: WVA Bad Schallerbach: Mayrquellen zu Margareten
509	A 20139-R	145116	https://opac.geologie.ac.at/document/145116	3547	1963-02-04	Hydrogeologie Bad Schallerbach: Zusammenfassung der Vorarbeiten zur Auffindung einer günstigen Wasserbezugsstelle für die Trinkwasserversorgung von Bad Schallerbach
510	53538,80	145117	https://opac.geologie.ac.at/document/145117	3547	1968	Festschrift anlässlich des 50jährigen Bestandes der Bad Schallerbacher Heilquelle
511	A 20140-R	145119	https://opac.geologie.ac.at/document/145119	3548	1970-1978	Bruck-Waasen

Lfd.Nr.	GBA Signatur	Datensatz Nr.	GBA URL-Adresse	Regionalarchiv Nr.	Erscheinungsdatum	Titel
512	A 20140-R	145120	https://opac.geologie.ac.at/document/145120	3548	1972-11-04	Geologisches Gutachten: Müllablagerungsstätte für die Gemeinde Bruck-Waasen
513	A 20140-R	145121	https://opac.geologie.ac.at/document/145121	3548	1978-10-18	Geologisches Gutachten: Sandgrube Köstl in Oberaching 2 (9), Gde. Bruck-Waasen
514	A 20140-R	145122	https://opac.geologie.ac.at/document/145122	3548	1970-11-09	Geologisches Gutachten: Müllablagerungsstätte für Bruck-Waasen, Gde
515	A 20141-R	145123	https://opac.geologie.ac.at/document/145123	3549	1989	Brunnen: Transportfirma Stadler: Gemeinde Bruck-Waasen [fingierter Titel]
516	A 20142-R	145126	https://opac.geologie.ac.at/document/145126	3550	1964-1968	Gallspach
517	A 20142-R	145127	https://opac.geologie.ac.at/document/145127	3550	1968-03-24	Geologisches Gutachten: Beeinflußung des Brunnens Dachsberg durch die Erbohrung mehrerer Arteser in Obergallspach
518	A 20142-R	145128	https://opac.geologie.ac.at/document/145128	3550	1965-08-26	Geologisches Gutachten: Vorschläge von Vorarbeiten für die Auffindung einer geeigneten Wasserbezugsstelle für die zentrale Trinkwasserversorgung des Marktes Gallspach
519	A 20142-R	145129	https://opac.geologie.ac.at/document/145129	3550	1964-11-17	Geologisches Gutachten: Wasserversorgung Markt Gallspach
520	A 20142-R	145130	https://opac.geologie.ac.at/document/145130	3550	1965-05-16	Geologisches Gutachten: Markt Gallspach: Wasserbeschaffung für das Schwimmbad
521	A 20142-R	145131	https://opac.geologie.ac.at/document/145131	3550	1964-03-07	Geologisches Gutachten: Gemeinschaftswasseranlage Hieing, Grieskirchen: Zusammenhang mit dem Bau der Kläranlage Gallspach
522	A 20142-R	145132	https://opac.geologie.ac.at/document/145132	3550	1965-05-16	Geologisches Gutachten: Beeinflußung des Brunnens Steiniger durch Kläranlage Gallspach
523	A 20143-R	145134	https://opac.geologie.ac.at/document/145134	3576	2004-04	Innkreisbahn: Erstbewertung von Trassenabschnitten aus wasserwirtschaftlicher Sicht
524	A 20144-R	145135	https://opac.geologie.ac.at/document/145135	3541	1992-06	Maschinenfabrik A. Pöttinger Ges.m.b.H.: Trinkwasserversorgung: Detailprojekt 1992
525	A 20144-R	145136	https://opac.geologie.ac.at/document/145136	3541	1994-10	Grundwasserreinigungsanlage zur Elimination von chlorierten Kohlenwasserstoffen aus dem Grundwasser, im Bereich des Werksareales der Alois Pöttinger Maschinenfabrik Ges.m.b.H., Grieskirchen: Technischer Bericht
526	A 20144-R	145137	https://opac.geologie.ac.at/document/145137	3541	1995-01	Bericht über geophysikalische Messungen in der Bohrung Grieskirchen Firma Pöttinger, Brunnen B4
527	A 20144-R	145138	https://opac.geologie.ac.at/document/145138	3541	1994-06-14	Firma Alois Pöttinger Maschinenfabrik Ges.m.b.H.: Wasserversorgungsanlage Trinkwasserbrunnen IV: Technischer Bericht
528	A 20144-R	145139	https://opac.geologie.ac.at/document/145139	3541	1992-06-03	Hydrogeologisches Gutachten: Trinkwasserversorgung der Fa. Pöttinger in Grieskirchen
529	A 20145-R	145144	https://opac.geologie.ac.at/document/145144	3536	1957-07-21	Hydrogeologisches Gutachten: Zusatzwasserversorgung des Marktes Peuerbach
530	A 20146-R	145154	https://opac.geologie.ac.at/document/145154	3537	1975-09-01	Geologisches Gutachten: Grundwasserhältnisse im Raume Peuerbach
531	A 20146-R	145155	https://opac.geologie.ac.at/document/145155	3537	1973-1975	Peuerbach
532	A 20146-R	145156	https://opac.geologie.ac.at/document/145156	3537	1973-03-08	Hydrogeologisches Gutachten: Bohrergebnisse der Probebohrung Wasserversorgung Peuerbach
533	A 20148-R	145158	https://opac.geologie.ac.at/document/145158	3540	1964-1967	Neukirchen am Walde
534	A 20148-R	145159	https://opac.geologie.ac.at/document/145159	3540	1967-04-08	Geologisches Gutachten: Bohrergebnisse in der Nattersbacher Bucht für Brunnen von Neukirchen am Walde
535	A 20148-R	145160	https://opac.geologie.ac.at/document/145160	3540	1964-12-30	Geologisches Gutachten: Wasserversorgung Neukirchen am Wald
536	A 20149-R	145161	https://opac.geologie.ac.at/document/145161	3600	1969-02-06	Hochwasserrückhaltebecken Pram: Geologischer Bericht
537	A 20150-R	145167	https://opac.geologie.ac.at/document/145167	3532	1973-08-07	Geologisches Gutachten: Müllablagerungsplatz für Markt Haag a.H.
538	A 20151-R	145169	https://opac.geologie.ac.at/document/145169	3529	1990-11-25	Geologisches Gutachten des Brunnenprojekts der Golf & Parkanlagen Betriebsges.m.b.H. in Haag a.H., Oberösterreich
539	A 20152-R	145170	https://opac.geologie.ac.at/document/145170	3528	1964-1981	Haag am Hausruck
540	A 20152-R	145171	https://opac.geologie.ac.at/document/145171	3528	1981-08-11	Geologisches Gutachten: WG. Steinpoint-Dorf, Haag a.H., Schutzgebietsvorschlag für die Quellen
541	A 20152-R	145172	https://opac.geologie.ac.at/document/145172	3528	1979-03-25	Geologisches Gutachten: WVA Haag am Hausruck, Schutzgebietsvorschlag Quellfassung "Kohlhütte" II
542	A 20152-R	145173	https://opac.geologie.ac.at/document/145173	3528	1978-09-20	Geologisches Gutachten: Grundwassererschließung für Wärmepumpe der Badeanlage Haag a.H.
543	A 20152-R	145174	https://opac.geologie.ac.at/document/145174	3528	1964-09-07	Geologisches Gutachten: Schutzgebiet Quelle Haag a. Hausruck
544	A 20153-R	145175	https://opac.geologie.ac.at/document/145175	3527	1995-10-19	WVA - Fahrthof, Gemeinde Gaspolshofen: Schutzgebietsvorschlag
545	A 20154-R	145176	https://opac.geologie.ac.at/document/145176	3526	1954	Hausbrunnen Dirshamer in Watzing 3, Gaspolshofen: Aktennotiz
546	A 20155-R	145177	https://opac.geologie.ac.at/document/145177	3524	1955-1984	Gaspolshofen
547	A 20155-R	145178	https://opac.geologie.ac.at/document/145178	3524	1965-03-18	Geologisches Gutachten: Fa. Gea-Wärmeaustauscher Harpel Kom.Ges. in Gaspolshofen, Abwasserversickerung
548	A 20155-R	145179	https://opac.geologie.ac.at/document/145179	3524	1984-08-08	Geologisches Gutachten: Friedhoferweiterung Gaspolshofen
549	A 20155-R	145180	https://opac.geologie.ac.at/document/145180	3524	1981-05-21	Geologisches Gutachten: WG. Weinberg, Gde. Gaspolshofen, Brunnenschutzgebietsvorschlag
550	A 20155-R	145181	https://opac.geologie.ac.at/document/145181	3524	1976-08-12	Geologisches Gutachten: Versiegen des Brunnens Feischl in Mösenedt, Gde. Gaspolshofen durch RAG-Tiefbohrung
551	A 20155-R	145182	https://opac.geologie.ac.at/document/145182	3524	1968-11-18	Geologisches Gutachten: Wasserschaden Friedrich Kaser, Ohrenschild 5, Gde. Gaspolshofen
552	A 20155-R	145183	https://opac.geologie.ac.at/document/145183	3524	1978-11-30	Geologisches Gutachten: Untergrundverhältnisse am Hochbehälterstandort der WVA Behindertendorf Altenhof a.H.
553	A 20155-R	145184	https://opac.geologie.ac.at/document/145184	3524	1977-09-13	Geologisches Gutachten: Brunnen für Behindertendorf Altenhof a.H.
554	A 20155-R	145185	https://opac.geologie.ac.at/document/145185	3524	1955-05-18	Geologisches Gutachten: Wasserversorgung Altenhof a. Hausruck
555	A 20155-R	145186	https://opac.geologie.ac.at/document/145186	3524	1977-08-05	Geologisches Gutachten: Wasserbezugsstelle für Behindertendorf Altenhof a. Hausruck
556	A 20156-R	145187	https://opac.geologie.ac.at/document/145187	3523	1956-06-08	Geologisches Gutachten: Wasserversorgung von Hörbach, Gem. Gaspolshofen
557	A 20157-R	145188	https://opac.geologie.ac.at/document/145188	3528	1996-12-16	Hydrogeologisches Gutachten mit Schutzgebietsvorschlag für den Brunnen des Gasthauses Kronschlager in Unteraubach, Gemeinde Eschenau, Bezirk Grieskirchen
558	A 20158-R	145189	https://opac.geologie.ac.at/document/145189	3512	1987	Bericht über Bohrlochlogging in Rottenbach, OÖ
559	A 20159-R	145190	https://opac.geologie.ac.at/document/145190	3511	1984-08-22	Bericht über Bohrlochmessungen in den Brunnen Pointner Greinegger und Lehner (Rottenbach, OÖ)
560	A 20160-R.1	145192	https://opac.geologie.ac.at/document/145192	3501	1996-02-23	Hydrogeologisch-geophysikalische Untersuchungen in der Peuerbacher Bucht
561	A 20160-R.2	145193	https://opac.geologie.ac.at/document/145193	3502	1997-06-27	Weiterführende geologische Untersuchungen in der Peuerbacher Bucht
562	A 20161-R	145199	https://opac.geologie.ac.at/document/145199	3561	1951-03-08	Geologisches Gutachten: Friedhoferweiterung von St. Thomas
563	A 20162-R	145200	https://opac.geologie.ac.at/document/145200	3562	1935-1980	Schaffenberg (Schlußberg)
564	A 20162-R	145201	https://opac.geologie.ac.at/document/145201	3562	1980-08-26	Geologisches Gutachten: WVA Schlüsselberg; Zusatzquellen Schutzgebietsvorschlag
565	A 20162-R	145202	https://opac.geologie.ac.at/document/145202	3562	1974-10-24	Geologisches Gutachten: Verbauung des Hiererberges, Gde. Schlüsselberg
566	A 20162-R	145203	https://opac.geologie.ac.at/document/145203	3562	1973-09-18	Geologisches Gutachten: Müllablagerungsplatz für Gde. Schlüsselberg
567	A 20162-R	145204	https://opac.geologie.ac.at/document/145204	3562	1935-01-15	Geologisches Gutachten: Wasserversorgung Schaffenberg, Schlüsselberg
568	A 20163-R	145205	https://opac.geologie.ac.at/document/145205	3563	1972-10-24	Geologisches Gutachten: Müllablagerungsplatz für Gde. Steegen
569	A 20164-R	145206	https://opac.geologie.ac.at/document/145206	3566	1974-05-30	Geologisches Gutachten über Herkunft der Quelle auf Parz. 41/1 Tolleid Besitzer Dipl.Ing. Lackner
570	A 20165-R	145209	https://opac.geologie.ac.at/document/145209	3567	1957-1977	Waizenkirchen
571	A 20165-R	145210	https://opac.geologie.ac.at/document/145210	3567	1964-01-13	Geologisches Gutachten: Wasserversorgung Waizenkirchen
572	A 20165-R	145211	https://opac.geologie.ac.at/document/145211	3567	1977-09-20	Geologisches Gutachten: Ergebnisse der Voruntersuchungen zur Auffindung eisenfreien Grundwassers für Waizenkirchen
573	A 20165-R	145212	https://opac.geologie.ac.at/document/145212	3567	1972-01-07	Geologisches Gutachten: Müllablagerungsplatz Waizenkirchen
574	A 20165-R	145213	https://opac.geologie.ac.at/document/145213	3567	1957-07-13	Hydrogeologisches Gutachten: Wasserversorgung Waizenkirchen
575	A 20166-R	145214	https://opac.geologie.ac.at/document/145214	3568	1964-1984	Wallern a. d. Trattnach
576	A 20166-R	145215	https://opac.geologie.ac.at/document/145215	3568	1969-09-15	Geologisches Gutachten: Wasserbezugsstelle für Wasserversorgung von Wallern
577	A 20166-R	145216	https://opac.geologie.ac.at/document/145216	3568	1966-04-22	Kurzes geologisches Gutachten über den Wert der verschiedenen Quellen in Wallern a.d. Tr.
578	A 20166-R	145217	https://opac.geologie.ac.at/document/145217	3568	1984-05-24	Geologie von Wallern: Trattnachtal
579	A 20166-R	145218	https://opac.geologie.ac.at/document/145218	3568	1983-09-15	Geologischer Bericht über den Probeschurf in Kitzling für WVA Wallern/Tr.
580	A 20166-R	145219	https://opac.geologie.ac.at/document/145219	3568	1983-05-26	Geologisches Gutachten: WVA Wallern, Quelle in Kitzling
581	A 20166-R	145220	https://opac.geologie.ac.at/document/145220	3568	1980-12-11	Geologisches Gutachten: WVA Wallern, Zusatzwasserbezugsstelle
582	A 20166-R	145222	https://opac.geologie.ac.at/document/145222	3568	1973-03-19	Geologisches Gutachten: Müllablagerungsplatz für Wallern
583	A 20166-R	145223	https://opac.geologie.ac.at/document/145223	3568	1966-04-12	Geologisches Gutachten: Beeinflußung der Quelle der evangelischen Kirchengemeinde durch die Brunnen auf Parz. 628/1-4 in Wallern
584	A 20166-R	145224	https://opac.geologie.ac.at/document/145224	3568	1974-04-24	Geologisches Gutachten: Mülldeponie für Gde. Wallern
585	A 20167-R	145265	https://opac.geologie.ac.at/document/145265	3569	1969-1973	Weibern
586	A 20167-R	145266	https://opac.geologie.ac.at/document/145266	3569	1973-05-24	Geologisches Gutachten: Müllablagerungsplatz für Weibern
587	A 20167-R	145268	https://opac.geologie.ac.at/document/145268	3569	1969-01-28	Geologisches Gutachten: Rechtssache 6 Og 9/63; Ergänzung
588	A 20168-R	145270	https://opac.geologie.ac.at/document/145270	3553	1955-03-31	Geologisches Gutachten: Wasserversorgung Heiligenberg bei Waizenkirchen
589	A 20169-R	145271	https://opac.geologie.ac.at/document/145271	3554	1972-12-27	Geologisches Gutachten: Zusatzwasserbezugsstelle für WWG Hofkirchen
590	A 20170-R	145272	https://opac.geologie.ac.at/document/145272	3555	1972-1973	Kalham
591	A 20170-R	145277	https://opac.geologie.ac.at/document/145277	3555	1973-08-02	Abschließendes geologisches Gutachten: Zusammenhänge der Brunnen in Au, Gemeinde Kalham und Pralkaschubohrungen
592	A 20170-R	145278	https://opac.geologie.ac.at/document/145278	3555	1972-01-05	Geologisches Gutachten: Brunnenschäden in Au 1, 2 und 3 durch Prakla-Bohrungen in der Gemeinde Kalham
593	A 20170-R	145280	https://opac.geologie.ac.at/document/145280	3555	1972-11-23	Geologisches Gutachten: Gemeinde Kalham, Mülldeponie
594	A 20170-R	145281	https://opac.geologie.ac.at/document/145281	3555	1972-05-22	Geologisches Gutachten: Wasserbezugsstellen für Wasserversorgung

Lfd.Nr.	GBA Signatur	Datensatz Nr.	GBA URL-Adresse	Regionalarchiv Nr.	Erscheinungsdatum	Titel
595	A 20171-R	145283	https://opac.geologie.ac.at/document/145283	3556	1973-07-05	Mülldeponie im See: Geologische Beurteilung
596	A 20172-R	145284	https://opac.geologie.ac.at/document/145284	3557	1964-1974	Meggenhofen
597	A 20172-R	145285	https://opac.geologie.ac.at/document/145285	3557	1964-10-21	Geologisches Gutachten: Wasserbezugsstelle für zentrale Trinkwasserversorgung Meggenhofen
598	A 20172-R	145287	https://opac.geologie.ac.at/document/145287	3557	1944-11-05	Geologisches Gutachten: Bodenverhältnisse der Gp. 317/2 KG. Pfarrhofberg, Gde. Meggenhofen, Besitzer Stefan Kristl
599	A 20173-R	145290	https://opac.geologie.ac.at/document/145290	3558	1978	Michaelnbach
600	A 20173-R	145292	https://opac.geologie.ac.at/document/145292	3558	1978-10-04	Geologisches Gutachten: Wiesenvernässung durch ÖMV-Schulbohrungen Wiesinger August, Michaelnbach Nr. 42
601	A 20173-R	145293	https://opac.geologie.ac.at/document/145293	3558	1978-10-04	Geologisches Gutachten: Wasserverlust im Brunnen Rieger Johann Maidopp 2 durch seism. Sprengarbeiten der ÖMV
602	A 20174-R	145306	https://opac.geologie.ac.at/document/145306	3606	1985	A 8 - Innkreisautobahn: diverse Gutachten
603	A 20174-R	145308	https://opac.geologie.ac.at/document/145308	3606	1985-04-10	Geotechnisches Gutachten betreffend die Fundierung des im Zuge der Innkreisautobahn A 8 zu errichtenden Objektes I 58, Überführung der Innviertel Bundesstrasse Nr. 137a
604	A 20174-R	145309	https://opac.geologie.ac.at/document/145309	3606	1985-04-15	Geotechnisches Gutachten betreffend die Fundierung des im Zuge der Innkreisautobahn A 8, Baulos Meggenhofen-Haag geplanten Objektes I 59, Unterführung des Reischauerbaches
605	A 20174-R	145310	https://opac.geologie.ac.at/document/145310	3606	1985-04-17	Geotechnisches Gutachten betreffend die Fundierung des im Zuge der Innkreisautobahn A 8, Baulos Meggenhofen-Haag, Anschlussstelle Bundesstrasse 137 a, in der Spur 300 zu errichtenden Objektes I 59a, Unterführung des Reischauerbaches
606	A 20174-R	145311	https://opac.geologie.ac.at/document/145311	3606	1985-04-04	Geotechnisches Gutachten betreffend die Fundierung des im Zuge der Innkreisautobahn zu errichtenden Objektes I 60, Unterführung des Steinpoint Ortschaftsweges
607	A 20174-R	145312	https://opac.geologie.ac.at/document/145312	3606	1985-04-06	Geotechnisches Gutachten betreffend die Fundierung der im Zuge der Innkreisautobahn A 8 geplanten Brücke Objekt I 61, Unterführung der Rottenbacher Landesstrasse Nr. 518 und eines Baches
608	A 20174-R	145313	https://opac.geologie.ac.at/document/145313	3606	1985-04-07	Geotechnisches Gutachten betreffend die Fundierung des im Zuge der Innkreisautobahn A 8 geplanten Objektes I 62, Unterführung des Bachleiten Ortschaftsweges
609	A 20174-R	145316	https://opac.geologie.ac.at/document/145316	3606	1985-04-08	Geotechnisches Gutachten betreffend die Fundierung des im Zuge der Innkreisautobahn A 8 zu errichtenden Objektes I 63, Unterführung Ramperndorf
610	A 20174-R	145317	https://opac.geologie.ac.at/document/145317	3606	1985-04-05	Geotechnisches Gutachten betreffend die Fundierung des im Zuge der Innkreisautobahn zu errichtenden Objektes I 65, Unterführung des Schachenreith Wirtschaftsweges
611	A 20174-R	145318	https://opac.geologie.ac.at/document/145318	3606	1985-04-03	Geotechnisches Gutachten betreffend die Fundierung des im Zuge der Innkreisautobahn A 8 zu errichtenden Objektes I 66, Unterführung eines Wirtschaftsweges
612	A 20174-R	145319	https://opac.geologie.ac.at/document/145319	3606	1985-04-12	Geotechnisches Gutachten betreffend die Fundierung des im Zuge der Innkreisautobahn A 8, Baulos Meggenhofen-Haag, zu errichtenden Objektes I 67, Unterführung des Tratnacbaches
613	A 20174-R	145320	https://opac.geologie.ac.at/document/145320	3606	1985-04-12	Geotechnisches Gutachten betreffend die Fundierung des im Zuge der Innkreisautobahn A 8, Baulos Meggenhofen-Haag, geplanten Objektes I 68, Unterführung der Innbachtal Landesstrasse 519
614	A 20174-R	145321	https://opac.geologie.ac.at/document/145321	3606	1985-04-10	Geotechnisches Gutachten betreffend die Fundierung des im Zuge der Innkreisautobahn A 8, Baulos Meggenhofen-Haag, geplanten Objektes I 69, Überführung eines Wirtschaftsweges
615	A 20174-R	145322	https://opac.geologie.ac.at/document/145322	3606	1985-04-14	Geotechnisches Gutachten betreffend die Fundierung des im Zuge der Innkreisautobahn A 8, Baulos Meggenhofen-Haag, geplanten Objektes I 70, Unterführung der Pöttenheimer Gemeindefrasse; Variante Dreifeldbrücke
616	A 20174-R	145323	https://opac.geologie.ac.at/document/145323	3606	1985-04-12	Geotechnisches Gutachten betreffend die Fundierung des im Zuge der Innkreisautobahn A 8, Baulos Meggenhofen-Haag zu errichtenden Objektes I 71, Unterführung Auhäuseln Wirtschaftsweg
617	A 20174-R	145325	https://opac.geologie.ac.at/document/145325	3606	1985-04-14	Geotechnisches Gutachten betreffend die Fundierung des im Zuge der Innkreisautobahn A 8, Baulos Meggenhofen-Haag, zu errichtenden Objektes I 72, Unterführung Himmelreich Wirtschaftsweg
618	A 20174-R	145326	https://opac.geologie.ac.at/document/145326	3606	1985-04-26	Geotechnisches Gutachten betreffend die Fundierung des im Zuge der Innkreisautobahn A 8, Baulos Meggenhofen-Haag, zu errichtenden Objektes I 73, Unterführung der Aistersheimer Bezirksstrasse; Variante Dreifeldbrücke
619	A 20174-R	145328	https://opac.geologie.ac.at/document/145328	3606	1985	Geotechnisches Gutachten betreffend die Fundierung des im Zuge der Innkreisautobahn A 8, Baulos Meggenhofen-Haag, geplanten Objektes I 74, Überführung des Zubringers Rasthaus; Variante Pfahlgründung
620	A 20174-R	145329	https://opac.geologie.ac.at/document/145329	3606	1985-04-15	Geotechnisches Gutachten betreffend die Fundierung des im Zuge der Innkreisautobahn A 8, Baulos Meggenhofen-Haag, zu errichtenden Objektes I 75, Unterführung der Gehberger Gemeindefrasse und einer Betriebsumkehr
621	A 20174-R	145330	https://opac.geologie.ac.at/document/145330	3606	1985-04-17	Geotechnisches Gutachten betreffend die Fundierung des im Zuge der Innkreisautobahn A 8, Baulos Meggenhofen-Haag, geplanten Objektes I 76, Unterführung der Gehbergerstrasse
622	A 20174-R	145331	https://opac.geologie.ac.at/document/145331	3606	1984-07-02	Erläuterung und Beurteilung der Bodenuntersuchung für das Objekt 177 der Innkreisautobahn A 8, Bauabschnitt 403 Meggenhofen - Pichl
623	A 20174-R	145332	https://opac.geologie.ac.at/document/145332	3606	1984-07-06	Erläuterung und Beurteilung der Bodenuntersuchung für das Objekt 177a der Innkreisautobahn A 8, Baulos Meggenhofen I
624	A 20174-R	145336	https://opac.geologie.ac.at/document/145336	3560		Artesischer Brunnen, St. Georgen bei Grieskirchen
625	A 20175-R	145338	https://opac.geologie.ac.at/document/145338	3611		Tiefsonden (Überprüfung mittels Gammalog)
626	A 20176-R	145339	https://opac.geologie.ac.at/document/145339	3607	1989-1992	WV - Peuerbach, Schuttquelle
627	A 20176-R	145340	https://opac.geologie.ac.at/document/145340	3607	1992-06-10	Schutzgebietsvorschlag: Birnbergerquelle
628	A 20176-R	145341	https://opac.geologie.ac.at/document/145341	3607	1989-1990	Sanierungskonzept; Ergänzung mit Grundstücksverzeichnis
629	A 20176-R	145343	https://opac.geologie.ac.at/document/145343	3607	1990-02-13	Schutzgebietsvorschlag für Schutt- und Birnbergerquelle
630	A 20185-R	145687	https://opac.geologie.ac.at/document/145687	3535	1965-1976	Peuerbach
631	A 20185-R	145688	https://opac.geologie.ac.at/document/145688	3535	1976-08-12	Geologisches Gutachten: Beeinträchtigung der Reiterquelle durch die Straßenführung zur Bauparzelle 354/3 KG. Peuerbach Marktgemeinde Peuerbach Bau
632	A 20185-R	145689	https://opac.geologie.ac.at/document/145689	3535	1977-12-29	Geologisches Gutachten
633	A 20185-R	145690	https://opac.geologie.ac.at/document/145690	3535	1965-11-16	Geologisches Gutachten: Müllablagerungsstätte für Peuerbach auf Parz. 748 und 751/2 KG. Peuerbach
634	A 20185-R	145691	https://opac.geologie.ac.at/document/145691	3535	1966-08-20	Geologisches Gutachten: Marktgemeinde Peuerbach, Müllablagerungsstätte auf Parz. 2493 KG. Peuerbach in Steingrönedt
635	15805,40	145692	https://opac.geologie.ac.at/document/145692	3596	2006-09	Geophysikalische, isotopehydrologische und hydrochemische Untersuchung von artesischen Brunnen und Quellen im Raum Schachet an der Gemeindegrenze zwischen Haag und Rottenbach: Technischer Endbericht
636	P.S.5,80.138	200019267	https://opac.geologie.ac.at/document/200019267	113	1987	Zum Stand der geothermischen und balneologischen Tiefengrundwassernutzung im Oststeirischen Becken und im Oberösterreichischen Molassebecken
637	P.S.235,40.101	200024273	https://opac.geologie.ac.at/document/200024273	121	1985	Ein Beitrag zur Logitinterpretation des autochthonen Mesozoikum im Untergrund der Molassezone von Oberösterreich
638	P.S.1712,80.73	200029491	https://opac.geologie.ac.at/document/200029491	113	1985	A radiochemical, hydrochemical and dissolved gas study of groundwaters in the Molasse basin of Upper Austria
639	P.S.1213,80.36	200041625	https://opac.geologie.ac.at/document/200041625	113	1984	Zur Hydrogeologie des oberösterreichischen Molassebeckens
640	P.S.1213,80.34/35	200042191	https://opac.geologie.ac.at/document/200042191	124	1983	Bohrlochmessungen zur Klärung aktueller Fragen am Beispiel zweier artesischer Brunnen
641	P.S.774,40.11	200056769	https://opac.geologie.ac.at/document/200056769	137	1989	Geologie und Kohlebergbau im Hausruck (Oberösterreichische Molasse)
642	SE 12609-A	200227156	https://opac.geologie.ac.at/document/200227156	139	1973	Hausruck und Kobernauserwald: Ein Beitrag zur Morphologie des Gebietes: im Gedenken an L. Weinberger, Mettmach
643	SE 12699-A	200227397	https://opac.geologie.ac.at/document/200227397	113	1987	The Geochemistry of Formation Waters in the Molasse Basin of Upper Austria