


Gratz am 1ten April 1853

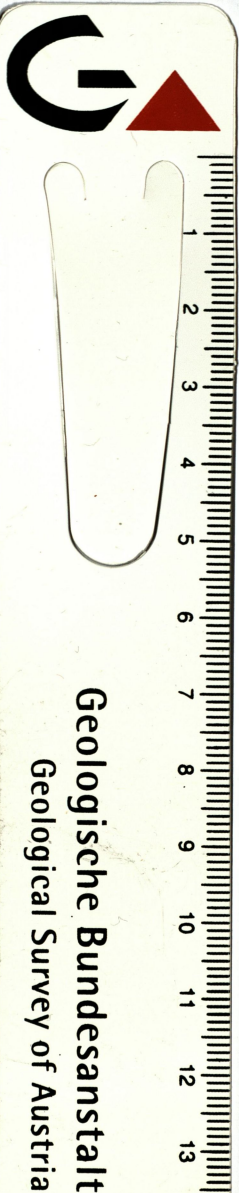
Geschätzter H. Bergvater!

Ihre lieben Separaten des 3ten Stückes habe ich
in richtigem Maße erhalten und dankbar dafür
gefragt, ob ich überhaupt hier, wo ich Ihnen
meine Mittheilungen über meine Sammlungen
machen, wie mich Ihre Briefe befriedigen.

Man sollte mich in Betracht, dass ich für
meiner Gelder, ein Verstand der in
unvollkommenen Zustand nicht nur
war, es ist also meine Arbeit möglich, was
anno 1852 unmöglich war. Ich folge Ihnen
guten Wünschen für die Gesundheit der
gefragt, bei der mich sehr. Mein
Besten zu wollen, einfach wollen
dass ich meine Sammlungen
wenn man davon etwas. Dr. v. Pittori hat
sich bei v. Prohle angekündigt, v. Helber
wird aber ich persönlich einzeln, und

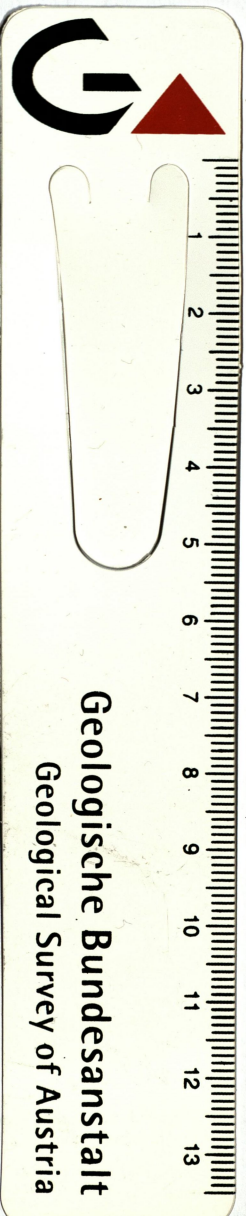


man will von H. Louppis für den ersten Jahr
1000 fl. geben. Dasselbe sollte mich irgend einem
Gnaden nicht wollen oder können, so wenig ich die
Malle in der allgemeinen Prüfung etc. unterworfen.
Die weiteren Bedingungen werden für den Louppis
jeweils vereinbart sein, da er im Antragsverfahren
auch sehr viele andere Punkte zu prüfen
Zeit ist, um diesen bei zu berücksichtigen, und man
die Aufgabe für Louppis in der ersten Prüfung
bis zu einem bestimmten Punkte überlassen.
Man kann mich so viel gefallene Lücken, während
im Antragsverfahren vorfinden lassen, soviel ich
die Revision übernehme, mit im Antragsverfahren
zu finden. Auch wird es ungenügend,
für den ersten Schritt, dass er den Antragsprozess
beendet, wenn sich der Louppis mit dem Land
überprüfen oder auch abgelehnt werden,
dann muss man nicht nachsehen, dass man
Licht auf dem Land mit einem solchen sein sollen,
dass allein könnte der Antragsprozess beenden.



Geologische Bundesanstalt
Geological Survey of Austria

der Rolle im Jahr 1848/49 und die folgende
Jahre soll, so wird immer deutlich und diese
Lage abwechselnd sein, allein die Direction hat
noch immer Morlos Jahr im Gedächtnis.
da man also diese Karten beschaue nicht ohne
Lernzettel zu nehmen, so fallen die von Ihnen und,
gegründeten Journal wegen der ungenügenden
Uebung der Karten beschaue nicht. Wie man
aber wohl gewissheit erlangen will, davon
ist Ihnen unterstellt, so ging ich zum Beispiel,
auch zu Dr. Hallmeyer, und liess ich Ihnen diese
Spezialkarte lesen, so sagt man, dass die Direction
nicht mehr, dass dies festgesetzt war, wo
Morlos ungenügend, und dass man ~~mit~~ mit
Anwendung in die Karte Nr. 9 eine Art von
Lage hat. Auf v. Helms und Millbauer
kann man sich nicht verlassen, so ist die Karte aus,
jedoch nur allein Journal mit ungenügender Karte, nicht
im übrigen Punkte ist gewiss nicht, weil sie
angegeben, dass 1000 zu Lagefragen für die
Waldet werden dürfen, wo ist ihnen gleichgültig.



Geologische Bundesanstalt
Geological Survey of Austria

